



# СКЛАД МІСТОБУДІВНОЇ ДОКУМЕНТАЦІЇ

Номер тому	Позначення	Найменування	Примітка
1	2	3	4
I	ВД	Вихідні дані для проектування	
I	ПЗ	Пояснювальна записка	
I	ГЧ	Графічна частина	
.	ГЧ-01	Загальні дані	
.	ГЧ-02	Схема розташування території детального плану території в системі планувальної структури населеного пункту	М 1:5000
.	ГЧ-03	Схема сучасного використання території та схема існуючих обмежень у використанні земель	М 1:1000
.	ГЧ-04	Проектний план та схема проектних обмежень суміщений з планом червоних ліній та схемою транспортної мобільності та інфраструктури	М 1:1000
.	ГЧ-05	Проектний план та схема проектних обмежень суміщений з планом червоних ліній та схемою транспортної мобільності та інфраструктури	М 1:500
.	ГЧ-06	Схема інженерної підготовки, благоустрою території та вертикального планування	М 1:1000
.	ГЧ-07	Поперечні профілі вулиць	М 1:100
.	ГЧ-08	Проектний план функціонального зонування території	М 1:1000
.	.	Землевпорядна частина	

<b>20-04.04.2024-Рогатинська міська рада ДПТ</b>					
<b>вулиця Данила Галицького у м. Рогатин Івано-Франківського району Івано-Франківської області</b>					
Зм.	Кільк.	Арк.	№Док.	Підпис	Дата
ГАП		Віктор РАК			2024
Розробив		Віктор РАК			2024
Перевірив					
<b>Загальні дані</b>					
Детальний план території для будівництва та обслуговування будівель органів державної влади та місцевого самоврядування (майданчик для розміщення тимчасово затриманих транспортних засобів та вилучених в ході проведення судових розслідувань)					
			Стадія	Аркуш	Аркушів
			ДПТ	01	08
Фізична особа-підприємець Рак Віктор Якович Кваліфікаційний сертифікат серія АА № 004453					

# Схема розташування території в планувальній структурі населеного пункту М 1:5000

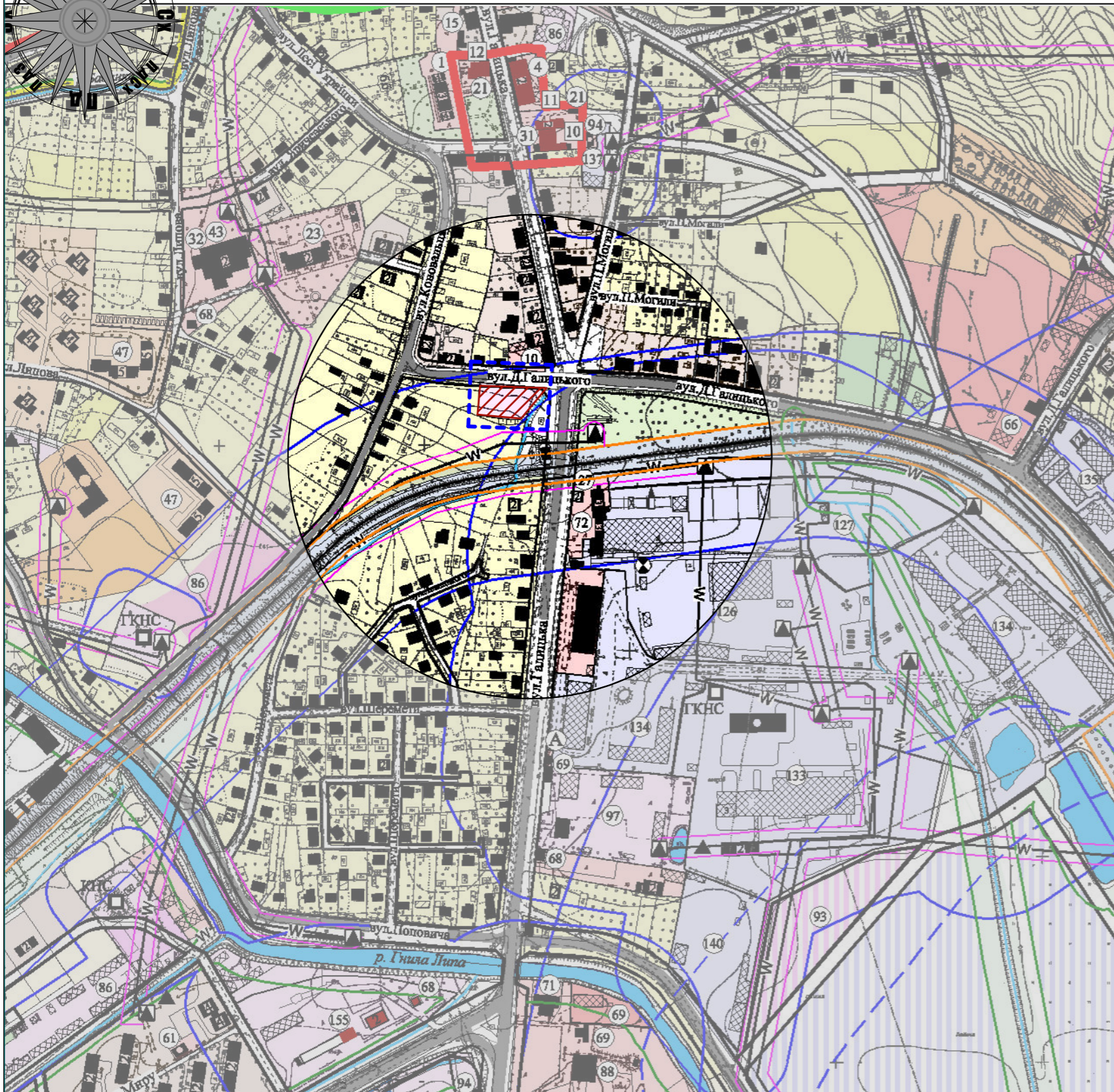

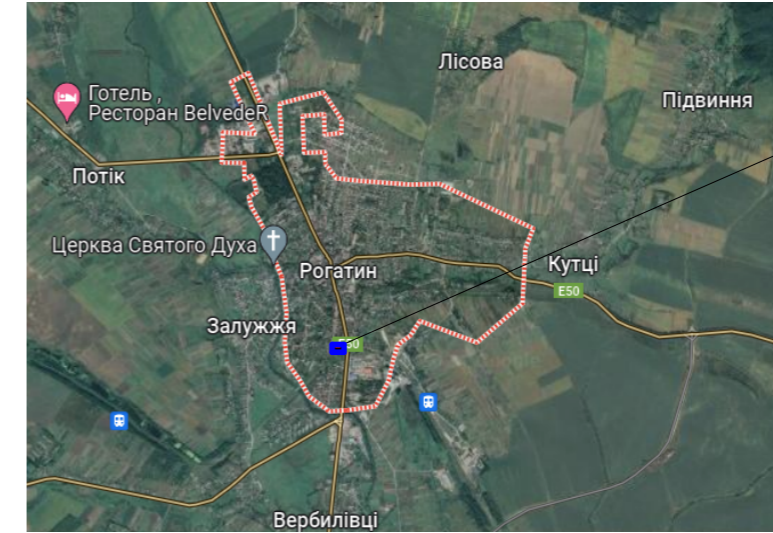


Схема розташування території у межах населеного пункту



територія на яку розробляється детальний план території

## Умовні позначення:

Існуючі	Проектні	Існуючі	Проектні
		<b>Території</b>	

Опрацьована площа детального плану території становить - 0,4397 га.


Площа земельної ділянки 0,1341 га.

Земельна ділянка на момент розроблення детального плану території - не сформована.

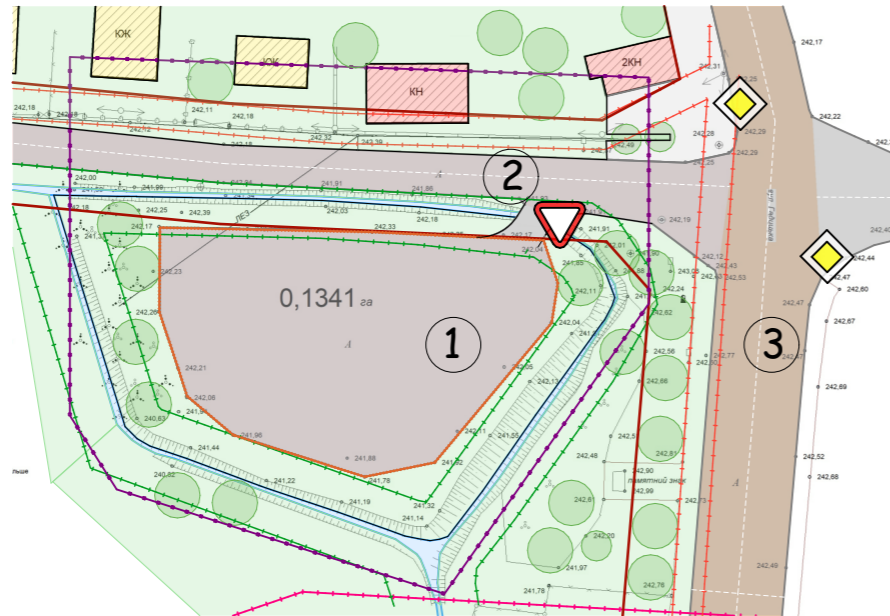
20-04.04.2024 ДПТ Рогатинська міська рада

вулиця Данила Галицького у м. Рогатин Івано-Франківського району Івано-Франківської області

Зм.	Кільк.	Арк.	№Док.	Підпис	Дата	Стадія	Аркуш	Аркушів	
ГАП		Віктор РАК			2024	ДПТ	02	08	
Розробив		Віктор РАК			2024				
Перевірив									
Детальний план території для будівництва та обслуговування будівель органів державної влади та місцевого самоврядування (майданчик для розміщення тимчасово затриманих транспортних засобів та вилучених в ході проведення судових розслідувань)									
Схема розташування території в планувальній структурі населеного пункту М 1:5000							Фізична особа-підприємець Рак Віктор Якович Кваліфікаційний сертифікат серія АА № 004453		



# План існуючого використання території та схема планувальних обмежень М 1:1000









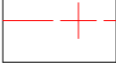

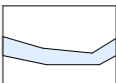


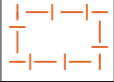
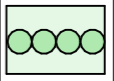


Опрацьована площа детального плану території становить - 0,4397 га.  
Площа земельної ділянки - 0,1341 га.

На момент розроблення детального плану, земельна ділянка не сформована.

Сучасне використання земельної ділянки






## УМОВНІ ПОЗНАЧЕННЯ:

-  Межа розроблення детального плану території
-  Межі земельних ділянок (згідно даних ДЗК)
-  Дорога
-  Нежитлові будівлі
-  Житлові будівлі
-  Червона лінія
-  Охоронна зона ЛЕП
-  Охоронна зона ЛЕП
-  Канава
-  Укоси
-  Газони
-  Межа земельної ділянки на яку розроблено детальний план території
-  Кущі
-  Древа
-  Прибережно-захисна смуга від каналу

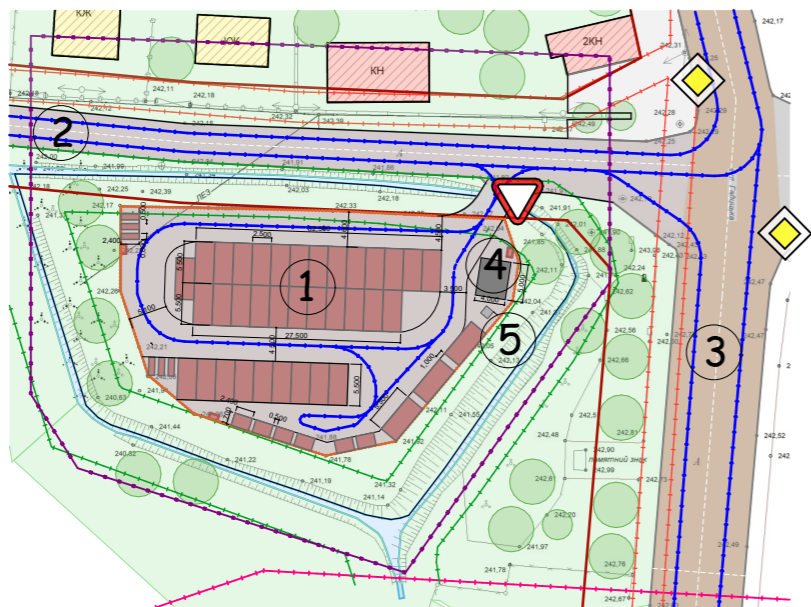
## ЕКСПЛІКАЦІЯ:

1. Ділянка на яку розроблено детальний план території.
2. Вулиця Данила Галицького.
3. Вулиця Галицька.

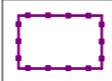
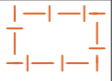

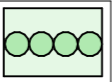
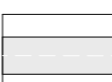
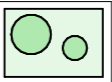


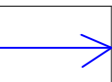


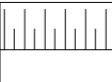
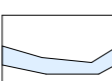

						<b>20-04.04.2024 ДПТ Рогатинська міська рада</b>			
						вулиця Данила Галицького у м. Рогатин Івано-Франківського району Івано-Франківської області			
Зм.	Кільк.	Арк.	№Док.	Підпис	Дата	Детальний план території для будівництва та обслуговування будівель органів державної влади та місцевого самоврядування (майданчик для розміщення тимчасово затриманих транспортних засобів та вилучених в ході проведення судових розслідувань)	Стадія	Аркуш	Аркушів
ГАП		Віктор РАК			2024		ДПТ	03	08
Розробив		Віктор РАК			2024	План існуючого використання території та схема планувальних обмежень М 1:1000	Фізична особа-підприємець Рак Віктор Якович Кваліфікаційний сертифікат серія АА № 004453		
Перевірив									



# Проектний план та схема проектних обмежень у використанні земель суміщених з планом червоних ліній та схемою транспортної мобільності та інфраструктури М 1:1 000



## УМОВНІ ПОЗНАЧЕННЯ:



	Межа розроблення детального плану території		Межа земельної ділянки на яку розроблено детальний план території
	Межі земельних ділянок (згідно даних ДЗК)		Кущі
	Дорога		Дерева
	Нежитлові будівлі		Прибережно-захисна смуга від каналу
	Житлові будівлі		Напрямок руху транспорту
	Червона лінія		Місця для паркування транспорту
	Охоронна зона ЛЕП		Первинні засоби пожежогасіння
	Охоронна зона ЛЕП		Укоси
	Канави		Газони

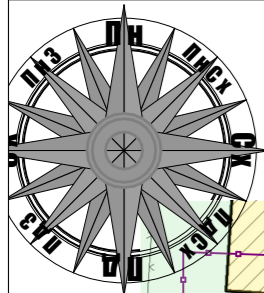
## ЕКСПЛІКАЦІЯ:

1. Ділянка на яку розроблено детальний план території.
2. Вулиця Данила Галицького.
3. Вулиця Галицька.
4. Адміністративна будівля/ будівля охорони.
5. Біотуалет.

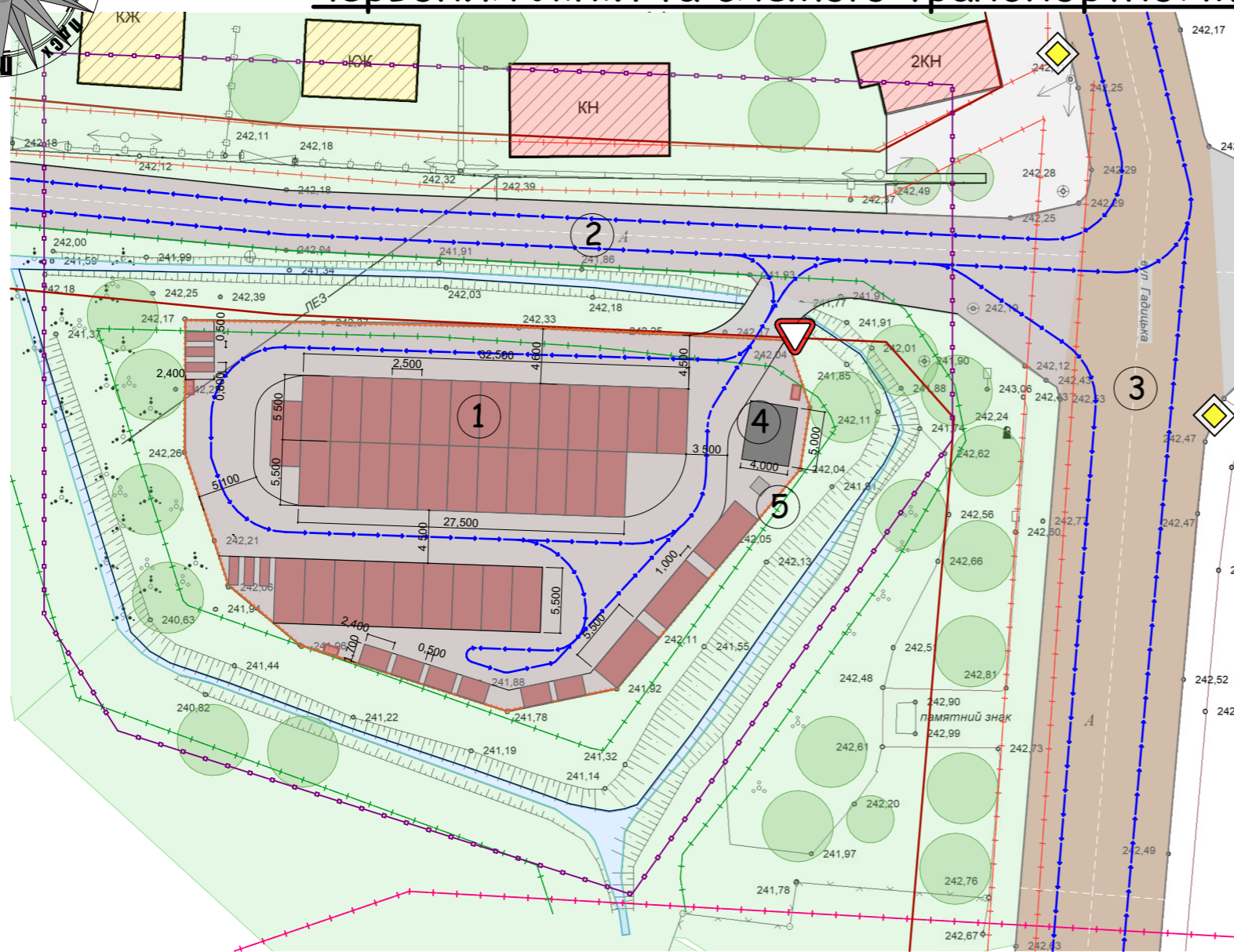
Опрацьована площа детального плану території становить - 0,4397 га.  
Площа земельної ділянки - 0,1341 га.

На момент розроблення детального плану, земельна ділянка не сформована.

						<b>20-04.04.2024 ДПТ Рогатинська міська рада</b>			
						вулиця Данила Галицького у м. Рогатин Івано-Франківського району Івано-Франківської області			
Зм.	Кільк.	Арк.	№Док.	Підпис	Дата	Детальний план території для будівництва та обслуговування будівель органів державної влади та місцевого самоврядування (майданчик для розміщення тимчасово затриманих транспортних засобів та вилучених в ході проведення судових розслідувань)	Стадія	Аркуш	Аркушів
ГАП		Віктор РАК			2024		ДПТ	04	08
Розробив		Віктор РАК			2024				
Перевірив						Проектний план та схема проектних обмежень у використанні земель суміщених з планом червоних ліній та схемою транспортної мобільності та інфраструктури М 1:1 000	Фізична особа-підприємець Рак Віктор Якович Кваліфікаційний сертифікат серія АА № 004453		



# Проектний план та схема проектних обмежень у використанні земель суміщений з планом червоних ліній та схемою транспортної мобільності та інфраструктури М 1:500



## УМОВНІ ПОЗНАЧЕННЯ:

- |  |   |  |   |
|--|---|--|---|
|  | Межа розроблення<br>детального<br>плану території |  | Межа земельної ділянки на<br>яку розроблено детальний<br>план території |
|  | Межі земельних ділянок<br>(згідно даних ДЗК)      |  | Кущі  |
|  | Дорога  |  | Дерева  |
|  | Нежитлові будівлі                                 |  | Прибережно-захисна<br>смуга від каналу                                  |
|  | Житлові будівлі                                   |  | Напрямок руху транспорту  |
|  | Червона лінія                                     |  | Місця для паркування<br>транспорту                                      |
|  | Охоронна зона ЛЕП                                 |  | Первинні засоби<br>пожежогасіння  |
|  | Охоронна зона ЛЕП                                 |  | Укоси   |
|  | Канави  |  | Газони  |


## ЕКСПЛІКАЦІЯ:

1. Ділянка на яку розроблено детальний план території.
2. Вулиця Данила Галицького.
3. Вулиця Галицька.
4. Адміністративна будівля/ будівля охорони.
5. Біотуалет.

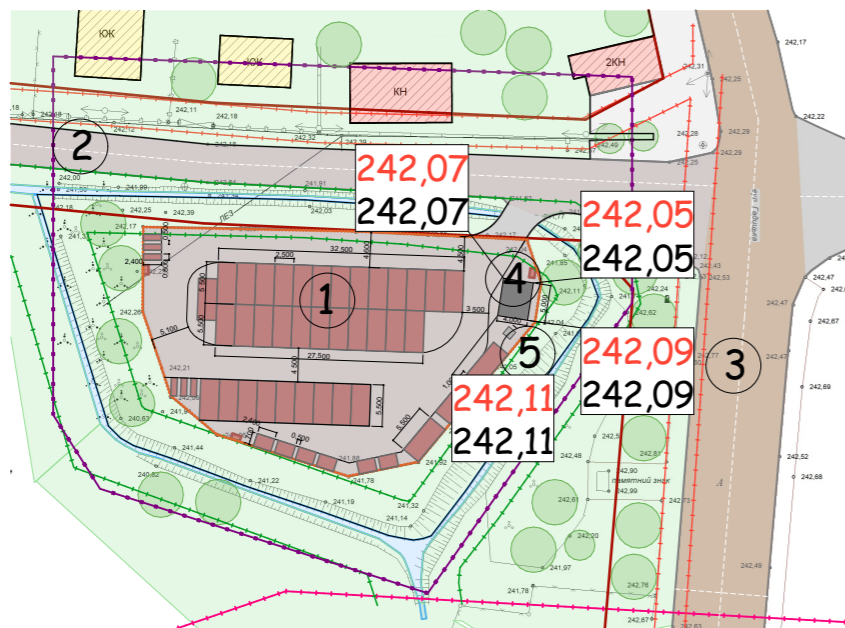
Опрацьована площа детального плану території становить - 0,4397 га.  
Площа земельної ділянки - 0,1341 га.

На момент розроблення детального плану, земельна ділянка не сформована.

						<b>20-04.04.2024 ДПТ Рогатинська міська рада</b>		
						вулиця Данила Галицького у м. Рогатин Івано-Франківського району Івано-Франківської області		
Зм.	Кільк.	Арк.	№Док.	Підпис	Дата	Стадія	Аркуш	Аркушів
ГАП		Віктор РАК			2024	ДПТ	05	08
Розробив		Віктор РАК			2024	Детальний план території для будівництва та обслуговування будівель органів державної влади та місцевого самоврядування (майданчик для розміщення тимчасово затриманих транспортних засобів та вилучених в ході проведення судових розслідувань)		
Перевірив						Проектний план та схема проектних обмежень у використанні земель суміщений з планом червоних ліній та схемою транспортної мобільності та інфраструктури М 1:500		
						Фізична особа-підприємець Рак Віктор Якович Кваліфікаційний сертифікат серія АА № 004453		



# Схема інженерної підготовки, благоустрою території та вертикального планування М 1:1000



## УМОВНІ ПОЗНАЧЕННЯ:



-  Межа розроблення детального плану території
-  Межі земельних ділянок (згідно даних ДЗК)
-  Дорога
-  Нежитлові будівлі
-  Житлові будівлі
-  Червона лінія
-  Охоронна зона ЛЕПТ
-  Охоронна зона ЛЕПТ
-  Канави
-  Межа земельної ділянки на яку розроблено детальний план території
-  Кущі
-  Древа
-  Прибережно-захисна смуга від канави
-  Напрямок руху транспорту
-  Місця для паркування транспорту
-  Первинні засоби пожежогасіння
-  Укоси
-  Газони
-  411.05  
411.00 Проектована та існуюча відмітка

Опрацьована площа детального плану території становить - 0,4397 га.  
Площа земельної ділянки - 0,1341 га.

На момент розроблення детального плану, земельна ділянка не сформована.

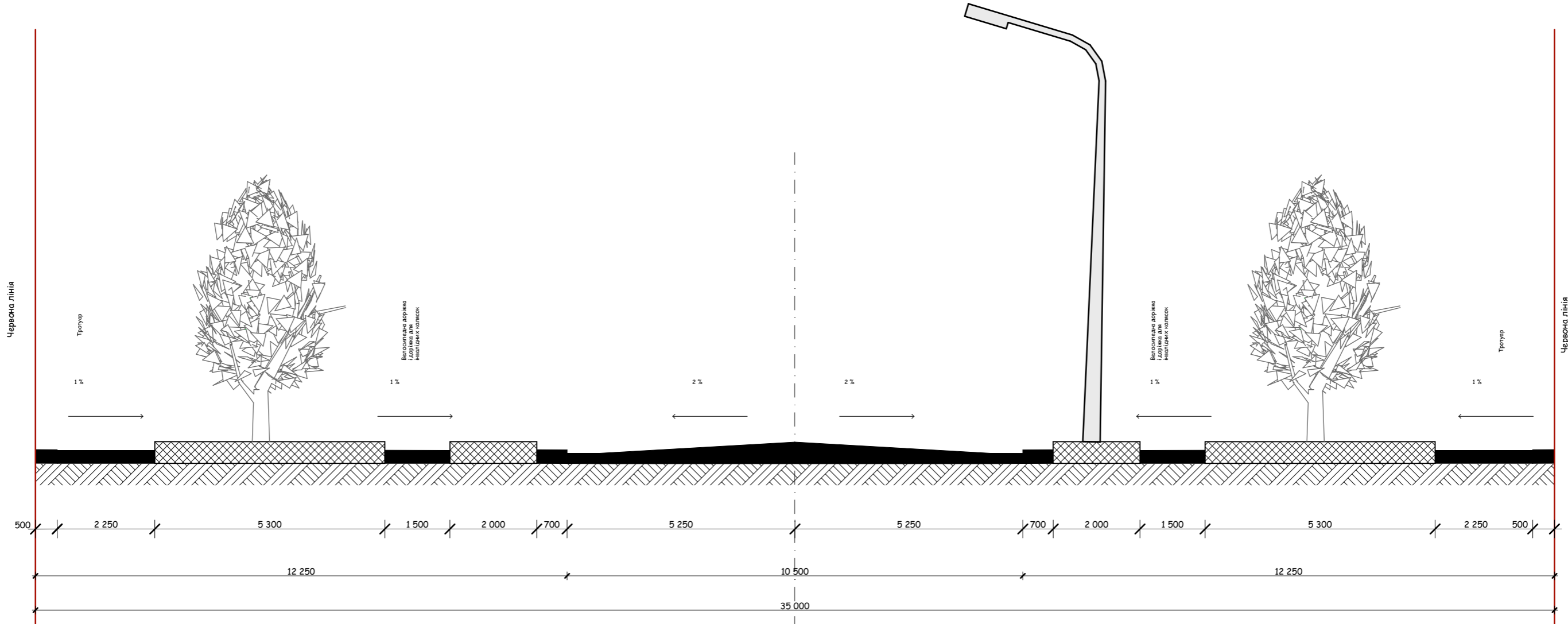
## ЕКСПЛІКАЦІЯ:

1. Ділянка на яку розроблено детальний план території.
2. Вулиця Данила Галицького.
3. Вулиця Галицька.
4. Адміністративна будівля/ будівля охорони.
5. Біотуалет.

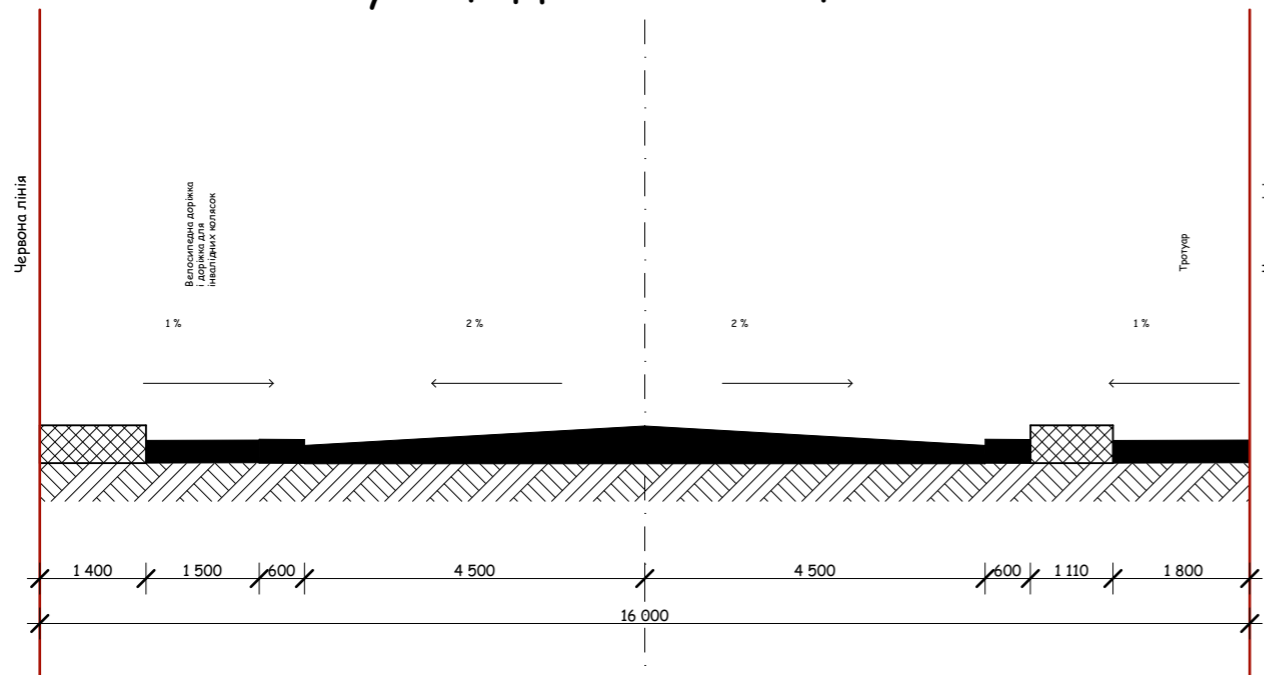
						<b>20-04.04.2024 ДПТ Рогатинська міська рада</b>			
						вулиця Данила Галицького у м. Рогатин Івано-Франківського району Івано-Франківської області			
Зм.	Кільк.	Арк.	№Док.	Тідпис	Дата	Детальний план території для будівництва та обслуговування будівель органів державної влади та місцевого самоврядування (майданчик для розміщення тимчасово затриманих транспортних засобів та вилучених в ході проведення судових розслідувань)	Стадія	Аркуш	Аркушів
ГАП		Віктор РАК			2024		ДПТ	06	08
Розробив		Віктор РАК			2024	Схема інженерної підготовки, благоустрою території та вертикального планування М 1:1000	Фізична особа-підприємець Рак Віктор Якович Кваліфікаційний сертифікат серія АА № 004453		
Перевірив									

# Креслення поперечних профілів вулиць М 1:100


## вулиця Галицька



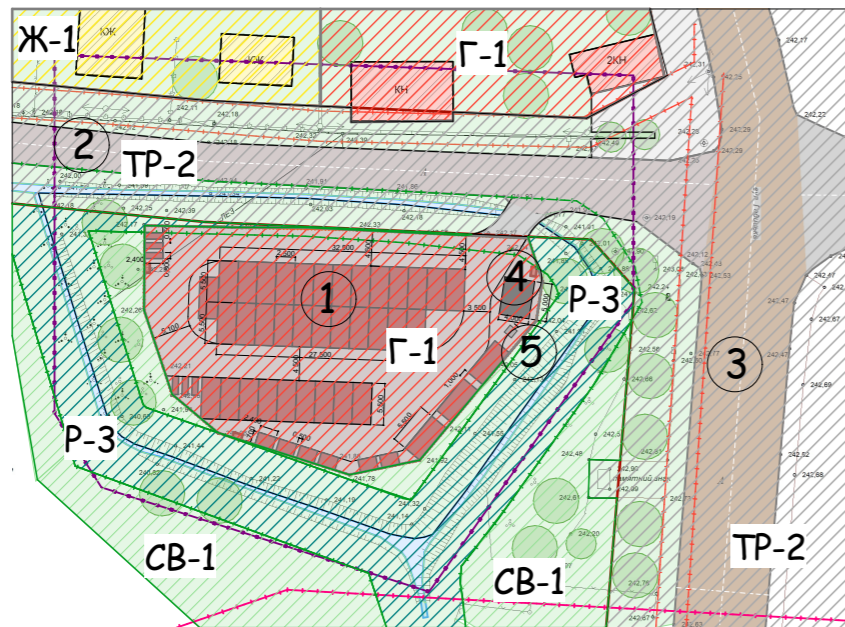
## вулиця Данила Галицького





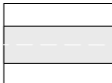



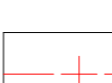


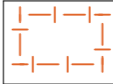
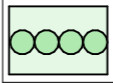
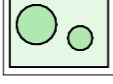

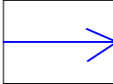
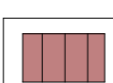



						20-04.04.2024 ДПТ Рогатинська міська рада			
						вулиця Данила Галицького у м. Рогатин Івано-Франківського району Івано-Франківської області			
Зм.	Кільк.	Арк.	№Док.	Тідпис	Дата	Детальний план території для будівництва та обслуговування будівель органів державної влади та місцевого самоврядування (майданчик для розміщення тимчасово затриманих транспортних засобів та вилучених в ході проведення судових розслідувань)	Стадія	Аркуш	Аркушів
ГАП		Віктор РАК		<i>[Signature]</i>	2024		ДПТ	07	08
Розробив		Віктор РАК		<i>[Signature]</i>	2024	Креслення поперечних профілів вулиць М 1:100	Фізична особа-підприємець Рак Віктор Якович Кваліфікаційний сертифікат серія АА № 004453		
Перевірив									



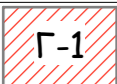
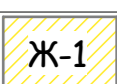



# Проектний план функціонального зонування території М 1:1000



## УМОВНІ ПОЗНАЧЕННЯ:

-  Межа розроблення детального плану території
-  Межі земельних ділянок (згідно даних ДЗК)
-  Дорога
-  Нежитлові будівлі
-  Житлові будівлі
-  Червона лінія
-  Охоронна зона ЛЕТП
-  Охоронна зона ЛЕТП
-  Канава
-  Межа земельної ділянки на яку розроблено детальний план території
-  Кущі
-  Древа
-  Прибережно-захисна смуга від каналу
-  Напрямок руху транспорту
-  Місця для паркування транспорту
-  Первинні засоби пожежогасіння
-  Укоси
-  Газони

### Зонування території:



-  **Г-1** Зона загальноміського центру
-  **Ж-1** Зона садибної забудови
-  **ТР-2** Зона транспортної інфраструктури
-  **Р-3** Рекреаційна зона озеленених територій загального користування
-  **СВ-1** Зона земель сільсько-господарського призначення

Опрацьована площа детального плану території становить - 0,4397 га.  
Площа земельної ділянки - 0,1341 га.

На момент розроблення детального плану, земельна ділянка не сформована.

## ЕКСПЛІКАЦІЯ:

1. Ділянка на яку розроблено детальний план території.
2. Вулиця Данила Галицького.
3. Вулиця Галицька.
4. Адміністративна будівля/ будівля охорони.
5. Біотуалет.

						<b>20-04.04.2024 ДПТ Рогатинська міська рада</b>			
						вулиця Данила Галицького у м. Рогатин Івано-Франківського району Івано-Франківської області			
Зм.	Кільк.	Арк.	№Док.	Тідпис	Дата	Детальний план території для будівництва та обслуговування будівель органів державної влади та місцевого самоврядування (майданчик для розміщення тимчасово затриманих транспортних засобів та вилучених в ході проведення судових розслідувань)	Стадія	Аркуш	Аркушів
ГАП			Віктор РАК		2024		ДПТ	08	08
Розробив			Віктор РАК		2024	Проектний план функціонального зонування території М 1:1000	Фізична особа-підприємець Рак Віктор Якович Кваліфікаційний сертифікат серія АА № 004453		
Перевірив									