

АРКУШ  
погодження до проекту рішення  
53 сесії Рогатинської міської ради

Назва проекту рішення:

Про надання дозволу на виготовлення технічної документації  
із землеустрою Суріну Р.П.

Проект рішення ПІДГОТОВЛЕНИЙ:

Відділ земельних ресурсів міської ради

Провідний спеціаліст відділу  
земельних ресурсів міської ради



Леся МАГМЕТ


Начальник відділу земельних  
ресурсів міської ради



Роман НИТЧИН


Проект рішення ПОГОДЖЕНО:

Заступник міського голови



Володимир ШТОГРИН

Головний спеціаліст відділу правової роботи  
виконавчого комітету міської ради




Оксана СТАШКІВ

Секретар міської ради



Христина СОРОКА

Голова постійної комісії з  
питань регулювання земельних  
відносин та раціонального  
використання природних ресурсів



Юрій СОРОКА

**Пояснювальна записка**  
до проекту рішення Рогатинської міської ради  
від 26.09.2024 року

Про надання дозволу на виготовлення технічної документації із землеустрою Суріну Р. П.

**1. Заявник**

Сурін Роман Павлович

**2. Відомості про земельну ділянку**

Кадастровий номер: не визначений.

Місце розташування (адреса): за межами с. Руда

Площа: в розмірі земельної частки (паю).

Цільове призначення: 01.01. Для ведення товарного сільськогосподарського виробництва.

Вид та термін користування: право в процесі оформлення (у власність).

**3. Обґрунтування прийняття рішення**

На замовлення зацікавленої особи надається дозвіл на виготовлення технічної документації із землеустрою встановлення (відновлення) меж земельної ділянки в натурі (на місцевості) в розмірі земельної частки (паю) з подальшою передачею земельної ділянки у приватну власність.

Відповідно до ст. 26 Закону України «Про місцеве самоврядування в Україні», ст. 55 Закону України «Про землеустрій», ст. 12, 25, 122 Земельного кодексу України, враховуючи сертифікат на право на земельну частку (пай) серія ІФ № 0046023 від 16.02.2000 року, відділом земельних ресурсів міської ради розроблено проект рішення Рогатинської міської ради «Про надання дозволу на виготовлення технічної документації із землеустрою Суріну Р. П.».

**4. Мета прийняття рішення**

Забезпечення реалізації встановленого Земельним кодексом України права особи на оформлення права приватної власності на землю.

**5. Особливі характеристики ділянки**

Наявність на ділянці будівель і споруд: вільна від будь-яких забудов.

Категорія земель: землі сільськогосподарського призначення.

**6. Стан нормативно-правової бази у даній сфері правового регулювання**

Загальні засади та порядок безоплатної передачі громадянам земельних ділянок у власність визначено Земельним кодексом України, Законом України «Про місцеве самоврядування в Україні».

**7. Фінансово-економічне обґрунтування**

Реалізація рішення не потребує додаткових витрат міського бюджету.

**8. Наслідки прийняття розробленого проекту рішення**

Реалізація зацікавленою особою свого конституційного права на землю (реєстрація права приватної власності на земельну ділянку).

Доповідач: начальник відділу земельних ресурсів міської ради Р.С. Нитчин

Начальник відділу земельних ресурсів



Роман НИТЧИН