

АРКУШ
погодження до проекту рішення
53 сесії Рогатинської міської ради

Назва проєкту рішення:

Про надання дозволу на виготовлення технічної документації із землеустрою щодо інвентаризації земельної ділянки в с. Луковище

Проект рішення ПІДГОТОВЛЕНИЙ:

Відділ земельних ресурсів міської ради

Провідний спеціаліст відділу
земельних ресурсів міської ради



Василь КРИВИЦЬКИЙ


Начальник відділу земельних
ресурсів міської ради



Роман НИТЧИН


Проект рішення ПОГОДЖЕНО:

Заступник міського голови



Володимир ШТОГРИН

Головний спеціаліст відділу правової роботи
виконавчого комітету міської ради




Оксана СТАШКІВ

Секретар міської ради



Христина СОРОКА

Голова постійної комісії з
питань регулювання земельних
відносин та раціонального
використання природних ресурсів



Юрій СОРОКА

Пояснювальна записка

до проєкту рішення Рогатинської міської ради

від 26.09.2024 року

Про надання дозволу на виготовлення технічної документації із землеустрою щодо інвентаризації земельної ділянки в с. Луковище

1. Автор

Відділ земельних ресурсів міської ради.

2. Відомості про земельну ділянку

Кадастровий номер: невизначено.

Місце розташування (адреса): с. Луковище.

Площа: 0,8000 га.

Цільове призначення: 01.17. Земельні ділянки запасу (земельні ділянки, які не надані у власність або користування громадянами чи юридичними особами).

Вид та термін користування: комунальна власність.

3. Обґрунтування прийняття рішення

Надається дозвіл виконавчому комітету міської ради на виготовлення технічної документації із землеустрою щодо інвентаризації земельної ділянки земель сільськогосподарського призначення (землі запасу).

Відповідно до ст. 26 Закону України «Про місцеве самоврядування в Україні», ст. 57 Закону України «Про землеустрій», ст. 12, 122 Земельного кодексу України відділом земельних ресурсів міської ради розроблено проєкт рішення Рогатинської міської ради «Про надання дозволу на виготовлення технічної документації із землеустрою щодо інвентаризації земельної ділянки в с. Луковище».

4. Мета прийняття рішення

Забезпечення реалізації встановленого Земельним кодексом України права територіальної громади на проведення інвентаризації земель комунальної власності.

5. Особливі характеристики ділянки

Наявність на ділянці будівель і споруд: вільна від будь-яких забудов.

Категорія земель: землі сільськогосподарського призначення.

6. Стан нормативно-правової бази у даній сфері правового регулювання

Загальні засади та порядок виготовлення технічної документації із землеустрою щодо інвентаризації земель комунальної власності визначено Земельним кодексом України та Законом України «Про землеустрій».

7. Фінансово-економічне обґрунтування

Реалізація рішення не потребує додаткових витрат міського бюджету.

8. Наслідки прийняття розробленого проєкту рішення

Виготовлення технічної документації із землеустрою щодо інвентаризації земель комунальної власності.

Доповідач: начальник відділу земельних ресурсів міської ради Р.С.Нитчин.

Начальник відділу земельних ресурсів

~ Jh

Роман НИТЧИН