

АРКУШ
погодження до проекту рішення
53 сесії Рогатинської міської ради

Назва проекту рішення:

Про передачу безоплатно у власність земельної ділянки Періву М.Т.

Проект рішення ПІДГОТОВЛЕНИЙ:

Відділ земельних ресурсів міської ради

Провідний спеціаліст відділу
земельних ресурсів міської ради



Леся МАГМЕТ


Начальник відділу земельних
ресурсів міської ради



Роман НИТЧИН


Проект рішення ПОГОДЖЕНО:

Заступник міського голови



Володимир ШТОГРИН

Головний спеціаліст відділу правової роботи
виконавчого комітету міської ради




Оксана СТАШКІВ

Секретар міської ради



Христина СОРОКА

Голова постійної комісії з
питань регулювання земельних
відносин та раціонального
використання природних ресурсів



Юрій СОРОКА

Пояснювальна записка

до проекту рішення Рогатинської міської ради
від 26.09.2024 року

Про передачу безоплатно у власність земельної ділянки Періву М. Т.

1. Заявник

Перів Микола Теодорович

2. Відомості про земельну ділянку

Кадастровий номер: 2624481001:01:002:0674.

Місце розташування (адреса): с. Верхня Липиця.

Площа: 0,1528 га.

Цільове призначення: 01.03. Для ведення особистого селянського господарства.

Вид та термін користування: безоплатна передача у приватну власність.

3. Обґрунтування прийняття рішення

На заяву зацікавленої особи затверджується технічна документація із землеустрою щодо встановлення (відновлення) меж земельної ділянки в натурі (на місцевості) з передачею земельної ділянки у приватну власність.

Відповідно до ст. 26 Закону України «Про місцеве самоврядування в Україні», ст. 12, 121, 122, 186 Земельного кодексу України, враховуючи рішення Верхньолипицької сільської ради від 22.12.1993 року та свідоцтво про право на спадщину за заповітом №1530 від 22.12.2023 року, відділом земельних ресурсів міської ради розроблено проект рішення Рогатинської міської ради «Про передачу безоплатно у власність земельної ділянки Періву М. Т.».

4. Мета прийняття рішення

Забезпечення реалізації встановленого Земельним кодексом України права особи на оформлення права приватної власності на землю.

5. Особливі характеристики ділянки

Наявність на ділянці будівель і споруд: вільна від будь-яких забудов.

Категорія земель: землі сільськогосподарського призначення.

6. Стан нормативно-правової бази у даній сфері правового регулювання

Загальні засади та порядок безоплатної передачі громадянам земельних ділянок у власність визначено Земельним кодексом України, Законом України «Про місцеве самоврядування в Україні».

7. Фінансово-економічне обґрунтування

Реалізація рішення не потребує додаткових витрат міського бюджету.

8. Наслідки прийняття розробленого проекту рішення

Реалізація зацікавленою особою свого конституційного права на землю (реєстрація права приватної власності на земельну ділянку).

Доповідач: начальник відділу земельних ресурсів міської ради Р.С. Нитчин.

Начальник відділу земельних ресурсів

Р.С. Нитчин

Роман НИТЧИН