

ПАСПОРТ

Рогатинської міської територіальної громади станом на 01.01.2022 року

1. Історична довідка територіальної громади

Рогатинська міська територіальна громада (далі – Рогатинська МТГ) утворена в результаті реалізації адміністративно-територіальної реформи шляхом об'єднання 36 сільських рад та включає 72 населених пункти.

Центр громади – місто Рогатин.

Місто Рогатин має власну древню історію, адже отримало Магдебурзьке право раніше від Станіслава та Києва, тут народилась легендарна Роксолана (Анастасія Лісовська), а давні архітектурні пам'ятки міста надають йому особливого шарму, перлиною серед яких є дерев'яна Церква Зішестя Святого Духа, історія якої сягає XV-XVI ст., яка у 2013 році внесена до списку Світової спадщини ЮНЕСКО.

Тисячоліттями родюча Рогатинська земля приваблювала людей. Перші пам'ятки їхнього перебування відносять до періоду пізнього палеоліту.

Часи змінювались, однак наші пращури не покидали вподобаної території, свідченням чого стали пам'ятки різновікових археологічних культур.

Попри недостатнє вивчення археології території, Рогатинщина очікує своїх дослідників. Так, за цей рік, окрім низки інших, однією із найбільш цікавих знахідок, по праву, можна вважати віднайдений шматок кераміки культури Ноа (хронологічно належить до етапу пізньої бронзи біля 1300-1000 р. до н.е.), котра раніше не була ідентифікована на території Рогатинщини.



Більш детально можна вести мову про історію Рогатина починаючи з X століття. Адже в цей період на цій території розміщувався один із князівських центрів Білої Хорватії. Центральна частина городища (загальною площею біля 42 га.) була захищена 6-ма рядами валів та ровів. На жаль, давній Рогатин, за окремими твердженнями, був зруйнований Володимиром Великим у період завоювання Білої Хорватії (992-993 рр).

Вже у XII ст. на місці зруйнованого городища виник невеликий замок. У 1415 р. відбувається перенесення міста (доволі поширена в той час практика) на територію села Филиповичі, котрому надано міські права та назву Рогатин. Дане рішення було закріплене привілеєм Волчка Преслужича - володаря і дідича з Рогатина. Середньовіччя стало для Нового Рогатина (мається на увазі в сучасній локалізації) періодом піднесення та падіння. Вигідно розташоване місто швидко розвивалось, проте й часто потерпало від нападів татар, оскільки знаходилось на сумнозвісному Волоському шляху.

У ході одного із таких нападів, в полон потрапила Настя Лісовська – Роксолана, котра стала улюбленою дружиною султана Османської імперії Сулеймана Пишного.

Перші школи в Рогатині створені у 16 ст. внаслідок діяльності церковних братств. У жовтні 1589 р. постало рогатинське братство за благословенням патріарха Єремії та братів Рогатинців.

На зламі XVII-XVIII ст. місто поступово втрачає статус одного з лідерів регіону, а внаслідок Першого поділу Речі Посполитої воно опинилось у складі Австрійської імперії (згодом – Австро-Угорщини). У 1897 р. через Рогатин було споруджено залізницю.

Наприкінці XIX – поч. XX ст. українське національне відродження на теренах Східної Галичини сприяло культурному та економічному розвитку міста. В цей період почали свою діяльність різні товариства.




Так, у 1891 р. створено Філію «Просвіти» (першим головою обрано Й. Макогонського, заступником – пароха з Вербилівців С.Городецького). Вже у 1908 р. в повіті нараховувалось 68 читалень «Просвіти».

У той же час, у 1896 р. створено філію Руського Педагогічного Товариства, бібліотеку та Русько-Українську Бурсу (1901 р., керівник о. Павло Кудрик).

Активна освітня діяльність сприяла створенню підготовчих курсів до гімназії (найвідоміший з них – курси в с. Заланів, організовані о. О. Ваньо, які згодом стали основою для створення української гімназії в місті). Приватна українська гімназія діяла в Рогатині з 1909 р., однак її робота з різноманітних причин у певні періоди призупинялась.

Полум'я Першої світової війни не оминуло Рогатин. Прізвища багатьох міщан навіки закарбовані в лавах УСС. Знаними наставниками та військовими керівниками того часу були гімназійні вчителі М. Галуцинський, Н. Гірняк, М. Угрин-Безгрішний, А. Лотоцький. У період з вересня 1914 р. до червня 1915 р. місто було окуповано російськими військами. В результаті Першої світової війни місто було зруйноване, 70 % центральної частини було перетворене на згарище. З листопада 1918 р. Рогатин став частиною ЗУНР, з червня 1919 р. – окупований Польщею, у серпні 1920 р. – захоплений більшовиками, а за Ризьким мирним договором між РСФРР, УСРР та Польщею 1921р. - став частиною Польщі, центром повіту до 1939 р. Перед населенням постало важке завдання – відновити життєдіяльність



міста, відродити його колишню велич та красу. Вагомим внеском у відновленні вигляду міста була робота архітектора Р. Грицяя.

У міжвоєнний період освітою опікувалось товариство «Рідна Школа», яке координувало діяльність навчальних закладів Рогатинщини. У 1921-1922 рр. в Рогатині існували дві приватні шкільні установи: «Рідна школа» і українська гімназія. В той час діяли ще дві публічні школи 7 класні з польською мовою навчання, а також польська державна гімназія. Однак, гірка доля «пацифікації» не оминула українську громаду – була закрита читальня та гімназія, майно розграбоване та понівечене.

Зусиллями митрополита Андрея Шептицького та міщан на основі української гімназії у 1931 р. вдалось створити «Малу Духовну Семінарію».

Розвитку української освіти активно сприяли національні громадські організації. Так, товариство «Жіноча Громада» в Рогатині виникло перед Першою Світовою війною (голова - І.Галуцинська). Втім, офіційно вже саме товариство «Союз Українок» в Рогатині постало у 1925 р. як філія материнського Товариства у Львові. Головою стала А. Гургула. Організовувались курси крою та шиття, куховарства, курси ведення дитячих садочків, опіка над дітьми матерів-селянок. На загальних зборах СУ у Львові філія отримала окреме визнання за свою господарську діяльність (двотижневі куховарсько-трикотажні курси). У 1939 р. «Союз Українок» на теренах Рогатинщини припинив свою діяльність, відновився



лише наприкінці століття.

У міжвоєнний період активно діяло товариство «Сільський господар», яке відстоювало інтереси місцевого селянства, займалось фаховою підготовкою спеціалістів для сільського господарства, координувало кооперацію.

Навесні 1924 р. в Рогатині засновано «Повітовий союз кооператив», який у 1930 р. змінив назву на Окружний кооперативний союз та об'єднав 170 кооперативів. Окружний кооперативний союз диктував закупівельні ціни на всі сільськогосподарські продукти на чотири повіти і був поза конкуренцією.



Ще у 1908 р. в місті були створені товариства «Сокіл» та «Січ». Метою їхньої діяльності було покращення фізичної підготовки, проведення культурно-просвітницьких заходів, спрямованих на виховання почуття національної єдності. З 1925 р. – діяло руханкове товариство «Луг». Відомими на той час були й місцеві спортивні гуртки та їхні футбольні команди – «Роксоляна», «Пробій», «Чорногора».

Період Другої світової війни став надзвичайно важливим етапом у житті міста та регіону, адже боротьба за життя, ідею, державу та майбутнє принесла чимало втрат. 18 вересня 1939 р. більшовицькі війська зайняли Рогатин. 5 липня 1941 р. уже німецькі війська зайняли Рогатин, місто ввійшло до складу Генеральної Губернії. У цей час діяли дві семикласні школи «виділові»,

учительська семінарія та торгова школа. Проте, реалії тодішнього життя змусили згорнути легальну діяльність та продовжити боротьбу за власну державу в підпіллі. 13 грудня 1943 р. німецька поліція розстріляла 11 (за іншими даними – 24-х) вихідців з Бережанщини і Рогатинщини, які були причетні до підпілля ОУН. У липні 1944 р. розпочинається новий етап «радянзації» міста.

Протягом віків наше рідне місто пережило цілий ряд трансформацій і сьогодні з кожним днем продовжує розвиватись, щоб в майбутньому стати сучасним європейським містом. З проголошення незалежності України Рогатин розпочав новий етап своєї історії, творцями якої є кожен з нас.

Васючинський старостинський округ

Перша письмова згадка про с. **Васючин** в історичних документах відноситься до 1401 року, але вже наприкінці XIV століття тут діяв парафіяльний костюл. Історик А. Шнайдер подає дещо пізнішу дату – 1455 р. У околицях села виявлено два багаточарові поселення голіградської культури фракійського гальштату та доби Київської Русі, які занесені в державний реєстр пам'яток археології. У 60-х рр. XVI ст. у селі діяла майстерня з виготовлення скульптури з алебастрового каменю, заснована Германом ван Гутте. У 80-х рр. нею керував Генріх Горст.

В селі знаходиться церква Покрови Пресвятої Богородиці (1868 р.)

На початку XX ст. тут діяло спортове товариство «Січ», читальня «Просвіти», мішаний хор, драматичний гурток. До початку Першої світової війни у Васючині був розгорнутий гіпсовий та цегельний промисел.

У 1916 році у цьому селі народився український військовик, лицар Бронзового хреста бойової заслуги УПА, стрілець самооборонної сотні командира «Коса», кущовий провідник у Букачівському р-ні, провідник Букачівського районного проводу ОУН Михайло Михайлович Левицький. Загинув у бою з облавниками в селі Воскресинці.

Дитячі роки у цьому селі провів один з провідних митців кінця XIX– поч. XX ст. Юліан Панькевич.

Село **Воскресинці**. В давнину село називалось Білий Камінь. За переказами старожилів тут добували білий камінь, від якого і пішла назва села. Перша письмова згадка про село відноситься до 1440 року. Територія села піддавалась неодноразово нападам татарських завойовників, які знищили Білий Камінь.

З 1885 р. землями Воскресинці заволодів Юліан Тустановський. Дідич був заможним чоловіком. У його володіння входили села Журів, Підмихайлівці, Воскресинці, Васючин і Княгиничі. Походив з українського боярського роду, але зрікся свого релігійного обряду і прийняв римо-католицький.

В селі діє церква Воскресіння Господнього / Святого Івана Богослова (1863 р.).

Вербилівський старостинський округ

Про прадавнє виникнення села **Вербилівці** свідчить його назва, яка за усними переказами мешканців села походить з тих давніх часів, коли на території

села, розташованій в низинній місцевості лісової смуги, росли верби, а самі мешканці займались полюванням, тобто були ловцями на дичину, що і дало назву першим поселенцям села Вербилівці. У письмових документах село Вербилівці згадується за 1433 рік як передмістя міста Рогатин, а з 1461 року стало вважатись окремим містечком. На території села знайдені кам'яні знаряддя пізнього палеоліту та рештки давньоруського поселення, що засвідчує його древню історію.

До 1939 року у селі діяла читальня «Просвіти», мішаний хор, драматичний гурток. Місцева філія «Союзу Українок» провадила куховарські та оздоровчі курси.

В селі знаходиться Церква Різдва Івана Хрестителя (1869 р.).

Тут також жив і працював 37 років мав парафію у церкві довголітній декан, організатор духовного і культурно-просвітницького життя на Рогатинщині отець шамбелян Степан Городецький.

Верхньолипицький старостинський округ

Село Верхня Липиця (Липиця Горішня). Назва села, ймовірно, походить від давньої назви річки Липівка, яка зараз називається Нараївкою, що протікала через липові ліси, які росли на обох берегах. Сліди поселень на території села відносяться до дуже давнього періоду (II – III ст. н.е.). Перша згадка про село датується 1447 р. У липні 1906 року місцеві жителі взяли участь у аграрному страйку. На околицях села виявлено стоянку доби пізнього палеоліту, рештки поселення та могильник II ст. до н.е. – III ст., що дали назву Липицькій археологічній культурі.

На території села знаходиться церква Різдва Пресвятої Богородиці (1896р.).

Перша письмова згадка про село Лопушня датується 1645 роком. Під час Першої світової війни село було повністю знищене і заселене польськими колоністами, а згодом, у 50-х рр. – здебільшого переселенцями з етнічних українських земель, які за договором між Німеччиною та Радянським Союзом віддали Польщі. У 1916 році тут розташовувався османський гарнізон, на місці якого у 2006 році турецьким урядом споруджено меморіал.

З Лопушні походить дохристиянська пам'ятка – статуя «Лопушнянський світовид».

Долинянський старостинський округ

Назва села **Долиняни**, вірогідно, утворена семантичним шляхом від загальної назви волиняни – «люди, які оселилися (проживали) в долині».

В першоджерелах Долиняни згадуються в актах міських і земських Речі Посполитій Польській (1868-1935) та в книзі Львівського земського суду зроблено запис, що село вперше письмово згадується 12 березня 1456 року, коли галицький каштелян із с. Княгиничів Іван віддав Долиняни в заставну оренду за 700 угорських золотих. Однак у жодному разі не треба пов'язувати рік першої писемної згадки про село з його віком, бо всі села, які в середні віки згадувалися в тих чи інших документах, існували набагато раніше.

В селі знаходиться церква Різдва Пресвятої Богородиці Православної Церкви України (1896 р.).

У 1841-1882 роках тут був настоятелем церкви член Руської Трійці о. Іван Білинський.

Під час Другої світової війни понад 40 мешканців села воювали у лавах УПА.

Перша згадка про село **Дегова** датована 1453 роком. Про походження назви села є декілька версій, одна з них розповідає, що на місці теперішнього урочища Березник ріс березовий гай, а з березини варили дьоготь. Тому могла бути назва Дьогова – Дегова. У селі розміщується церква Урочистого в'їзду Христа в Єрусалим (1898 р., архітектор – Василь Нагірний).

У церквах сіл Дегова і Псари мав парафію священник, колишній воїн УГА, культурно-просвітницький діяч, в'язень ГУЛАГу Роман Лопатинський. Про походження села **Приозерне (Псари)** мало відомо, проте існувало воно ще задовго до початку національно-визвольної війни Богдана Хмельницького у 1648 році. Переказ говорить про те, що козаки відпочивали своїм великим обозом саме під цією гіркою і від того пішла назва села.

В селі Приозерне знаходиться церква Преображення Господнього (1793 р.) та садиба графського роду Реїв (XVIII ст.) - нащадків древнього роду Потоцьких. Ансамбль складається з палацу, в'їзних воріт, зерносховища та конюшні-стайні. Ці споруди розташовуються у старовинному парку площею у 30 гектарів, який зберіг елементи свого початкового планування. Палац будувався архітектором Юліаном Захарієвичем (за проектом якого, до речі, споруджено залізничний вокзал у Львові) і був закінчений у 1882 році. Роботи щедро фінансувала власниця маєтку графиня Глогівська-Рей, яка була великою місцевою землевласницею. Палац будувався у стилі необароко з елементами ренесансу, має форму замку, на стінах багато красивого «інформативного» ліплення (зображення тварин, гербів, орнаменти). Споруда цегляна, двоповерхова, на кам'яному цоколі із великих тесаних брил. Під палацом розміщуються великі склепінчасті підвали.

Добринівський старостинський округ

Перша історична писемна згадка про село **Добринів** відноситься до 1433 року, коли після конфіскації маєтностей Богдана Рогатинського, який очолив супротив проти польського меча, Владислав Ягайло віддав Добринів своєму прибічнику Миколі Параві.

До Першої світової війни у селі діяли два млини, молочарня, цегельня. Розвивалися ремесла, пов'язані з обробкою деревини, виготовлення музичних інструментів, працювало декілька ковалів. Активно діяла філія «Просвіти», драматичний гурток, духовий оркестр під керівництвом директора місцевої школи О.Брудного.

В селі знаходиться церква Успіння Пресвятої Богородиці (1929 р.), парохом якої у міжвоєнні роки (до 1944 року) був активний громадський діяч отець Григорій Скасків.

Перша згадка про с. **Стратин** відноситься до 1432 року, однак археологічні дослідження свідчать про існування поселення декілька століть раніше.

Одна з найпоширеніших легенд розповідає, що село зародилось в часи князювання Галицько-Волинського князя Романа Мстиславовича, який страчував опозиційних бояр в глухих лісових хащах, де тепер розташоване село Стратин. Далі легенда каже, що тіла вбитих бояр погрібали, тобто хоронили, трохи на північ від місця страти, і таким чином постала назва найбільшого стратинського хутора Погребівка. Є також припущення, що назва села походить від кельтського слова «страт», що означає «оболоня над річкою».

В околиці села виявлені кургани-могиляники невідомого датування. У XV столітті у місті будується дерев'яний замок та земляні міські укріплення.

На початку XVII століття Стратин стає не тільки великим містом, а й значним культурним та духовним центром. Причому не тільки українців, а й поляків та євреїв. Львівський єпископ Гедеон Балабан відкрив у місті навчальний заклад та друкарню, яка була третьою у всій Русі. У друкарні працював відомий письменник та книгодрукар Памво Беринда, який вважається одним із зачинателів української поезії та драми. Після смерті Гедеона Балабана у 1607 році обладнання стратинської друкарні повністю вивіз до Києво-Печерської лаври архімандрит Єлисей Плетенецький, що дало початок знаменитій лаврівській друкарні. Памво Беринда — видатний діяч української культури XVII століття, лексикограф та письменник. Найвизначніша праця Беринди — перший друкований український словник «Лексикон славеноросский альбо імен толкование». У Стратині діяла папірня, гіпсарня, розвивалося пасічництво, гончарний промисел. Під час Першої світової війни російська армія значно спалила населений пункт – знищено ратушу та церкву.

На території села знаходяться дві греко-католицькі церкви – Церква Святого Олексія / Святого Дмитра (1799 р.) та Церква Покрови Пресвятої Богородиці (1812 р.).

Жовчівський старостинський округ

Перша документальна згадка про село **Жовчів** – 1466 р. В селі побутує пояснення назви Жовчів – від речовини жовч. Назва села виникла від якогось пораненого турка, котрий дістався в цю місцевість і застав тут кілька хат. Оселився в цій місцевості і опісля лікував навколишніх мешканців за допомогою жовчі. За іншою версією це був місцевий знахар, котрого прозвали «турком».

У радянський період село було перейменовано на Калинівку, в часи незалежної України – історичну назву повернули. У 1641 році помер єпископ Львівський, Галицький та Кам'янець-Подільський Ієремія Тисаровський, якого поховали у місцевій церкві. На початку минулого століття у селі активно діяла філія товариства «Просвіти», театральний гурток, мішаний хор. Гастролювали мандрівні театри «Заграва» О. Тобілевича, «Промінь» Комаровського, виступали хори Тименка і Котка. У часи польської пацифікації було спалено кооперативну крамницю, у читальні шаблями порубали книги, декорації, сценічний одяг, заборонили діяльність молодіжного «Пласту».

В селі знаходиться церква Святого Архангела Михайла (1909 р., архітектор Василь Нагірний).

У селі Жовчів народились: Роман Смик — український лікар, громадський і культурний діяч, меценат, племінник Богдана Лепкого; Лесь Новіна-Розлуцький — січовий стрілець, підхорунжий УСС, український письменник, театральний і громадський діяч.

Найдавніша згадка про село **Данильче** припадає на 1453 р. В селі знаходиться церква Святої Анни (1911 р., архітектор – Филімон Левицький). У 1895 році тут збудовано латинську каплицю, яка була зруйнована в часи Другої світової війни.

Перша писемна згадка про село **Уїзд** датується 1564 р. Дерев'яна церква Святого Миколая (1775 р.) з дзвіницею занесена в реєстр пам'яток архітектури національного значення. Церква використовується громадою Православної церкви України. 27 серпня 2017 року митрополит Івано-Франківський і Галицький Іоасаф в Уїзді звершив освячення нового мурованого храму святителя Миколая Чудотворця.

Княгинецький старостинський округ

Перша згадка про село **Княгиничі** датується 1437 роком. Назва, вочевидь, походить від того, що ці землі в давнину були княжим володінням. У 1500 році польський король Ян Ольбрахт надав селу статус міста, яке у 1563 році одержало Магдебурзьке право, а у 1679 році - стає значним адміністративним центром округи з 31 населеним пунктом. Місто в межах укріплень складалося з ринкової площі розміром 150 x 100 метрів, посеред якої височіла ратуша. Довкола ринкової площі був торгівельно-ремісничий квартал. За прямокутником довколоринкових будівель по периметру ішли вулиці, за якими стояли житлові будинки бідніших жителів, які із присадибними ділянками примикали до валів. Земляні укріплення в плані утворювали прямокутник розміром приблизно 350 x 300 метрів, з двома брамами — Галицькою та Львівською і десятьма бастіонами, від деяких залишилися невиразні залишки на місцевості. У містечку були старовинні муровані костел та синагога, які були розібрані у радянський час. З визначних цивільних споруд були відомі ратуша та палаци місцевих панів Центнерів та Тустановських, ці пам'ятки також не дійшли до нашого часу.

В селі знаходиться церква Різдва Пресвятої Богородиці (1807 р.)

У 1888 році у Княгиничах народився Степан Якимович Кузик – адвокат, депутат польського парламенту від УНДО (1928-1935 рр.), директор Окружного кооперативного союзу, учасник реорганізації Центросоюзу.

У Княгиничах з 30 червня 2007 року діє меморіальний музей голови УПА Романа Шухевича, який у 1946-1947 рр. мав свою штаб-квартиру.

Перші писемні згадки про село **Загір'я** датуються XV ст. У XVII ст. у селі Загір'ї збудовано церкву Воздвиження Чесного хреста, яку у 1744 році відреставровано і освячено. Дзвіниця зведена у 1817 році. З 1946 року церква була зачинена. Стінопис інтер'єру – XIX ст.

Перша згадка про село **Помонята** припадає на XIII століття. Про походження назви села є декілька легенд. Одна з них, що збереглась в пам'яті людей, говорить, що коли монголо-татари рухались зі сходу на захід, то не помітили і поминули село, оскільки воно розташоване між високими горами.

Село так і залишилось не зруйнованим і від цього пішла його назва. На території села виявлено давньоруське поселення XII-XIII ст., знайдені крем'яні знаряддя праці.

У першій половині XX ст. у селі активно діяла філія «Просвіти», драматичний гурток, мішаний хор, духовий оркестр. Діяв кооператив «Селянська поміч».

В селі знаходиться церква Святого Миколая (1881 р.), розташована на пагорбі посеред села. Тризрубна однобанна будівля на підмурівку. Складається з трьох прямокутних об'ємів (нава ширша). До вітаря по обидва боки примуровані великі квадратні в плані захристії. Над навою здійсмається велика шоломова баня, увінчана світловим ліхтарем з маківкою. Віттар і бабинець вкриті двосхилими причілковими дахами. Ризниці, з восьмибічним другим ярусом, вкриті великими шоломовими банями. Хори, спочатку розташовувалися при західній стіні бабинця, розбудовані з поширенням на південну і північну стіни бабинця. Чотириярусний іконостас аркової побудови в сучасній церкві перемальований місцевими малярами, як і орнаментальний і сюжетний стінопис.

У 1895 році у Помонятах народилась відома оперна і камерна співачка (ліричне сопрано) Марія Володимирівна Сабат-Свірська.

Конюшківський старостинський округ

Село **Конюшки** належить до давніх поселень Опілля. Побутує легенда про те, що його назва походить від конюшень галицьких князів, де бояри розводили коней і продавали племінні породи у Візантію. Перша письмова згадка про село належить до середини XV століття. По документах видно, що село було власністю різних польських шляхтичів, які часто перепродували або передавали його в оренду. Час від часу польські королі «дарували» село шляхтичам «за вірну службу короні». У 1565 році Конюшки «навечно» передано шляхтичу М. Синявському. Фільварок Синявських був одним з найбільших на Рогатинщині.

На північній околиці села є залишки давнього поселення пізнього палеоліту.

В селі діють дві церкви: Українська греко-католицька церква Успіння Святої Богородиці та Українська Православна церква Архістрати́га Михаїла.

Перша згадка про село **Явче** на Рогатинщині відноситься до 1441 року. Згідно архівних документів («Акти гродські та земські» том 12, стор. 2. № 11) перша письмова згадка про назву села відноситься до 1435 року. В XIV столітті село входило до складу Великого Князівства Литовського. В період 1854-1855 років на землях села Явче, в урочищі Городьків було засновано поселення. Це було суто польське поселення Городьків, яке в 1934-1935 роках стало окремим населеним пунктом. Під час війни село було знищено. У селі діє церква Святого Дмитра (1897 р.).

Населений пункт **Йосипівка** (Бахманка) був заснований у 1930-х роках, де основу мешканців села склали переселенці з Львівщини. Причиною переселення було відкриття підприємства з видобування торфу, яке припинило

свою діяльність в 1995 році. У 1991 році тут збудовано церкву Святих Апостолів Петра і Павла.

Липівський старостинський округ

Село **Липівка** – одне із найдавніших поселень на теренах Рогатинщини. Засновником поселення, що мало статус містечка, вважається Іван Ферлей з Добровиці, рогатинський староста (близько 1571 р.). Перші дві назви: Матвіїв, потім Фірлеїв. Перша письмова згадка про Матвіїв датується у 1432 році. Місцевість сіл горбиста, землі малородючі і незручні у користуванні через горбисту місцевість. Є в цій місцевості найвища гора в Рогатинському районі – 434 метри над рівнем моря, що 1-2 метри не вистачає до статусу гірського.

У селі була дерев'яна церква, спалена татарами. На її місці у 1737 році споруджено нову, також дерев'яну, яку замінено у 1893 році на кам'яну церкву Зішестя Святого Духа. Іконостас виготовляв маляр Готра у 1909 році.

Костел Святого Станіслава Єпископа в с. Липівка. Збудований 1576 року (з того часу декілька разів зазнавав реконструкцій). Розташований на високому урвищі над річкою Гнила Липа. Територія костелу та пагорб оточені міцними мурами з міцними контрфорсами, складеними з ламаних каменів на вапняному розчині. Мури мали оборонне значення і, давніше – бійниці. Костел мурований, однонавний, з гранчастим вівтарем і двома півкруглими конхами трансепту різного розміру і в плані і по висоті. З півночі до вівтаря прибудована двоярусна захристія. З заходу до нави прилягає чотириярусна квадратова в плані вежа-дзвіниця. В інтер'єрі основні об'єми перекриті цегляними хрестовими склепіннями. Зберігся головний вівтар з білого гіпсованого мармуру, а також два мармурові вівтарі в трансепті. Ікони у вівтарях нові.

У 1815 році у Липівці народився Степан Теодорович Качала - галицький греко-католицький священник, з 1861 року – посол до Галицького сейму та Австрійського райхстату.

Перша письмова згадка про село **Кліщівна** датується серединою XV століття (1462 рік). Є декілька версій про походження назви села. Найпопулярніша пов'язана з легендою про те, що на місці сучасного села княже військо «взяло у кліщі» ворожі загопи і знищило їх. Інша версія походження назви села каже, що цілком можливо, що в селі жив такий собі козак Герасим Кліщ, котрого прозивали Кліщем.

Донедавна у селі існувала дерев'яна церква Святого Миколи (1709 р.), яка під час непрофесійної реставрації практично повністю була знищена. Зараз – єдина діюча у селі церква – мурована церква Святого Миколи, яка збудована у 1938 р. за проектом архітектора Роман Грицяя. Село мало читальню «Просвіти», аматорський драматичний гурток, мішаний хор, спортивний клуб «Луг». Активно діяли філії «Союзу Українок» та товариства «Сільський Господар».

Лучинецький старостинський округ

Перша письмова згадка про село Лучинці датується 1475 роком. У західній частині села знайдене поселення черняхівської культури. В історичних

документах згадується, що в центрі Лучинець у XVI-XVII ст. знаходився замок. «Лучинці, – згадує о. Йосиф Яворський, – в сиву давнину розташовувались у місцевості, яка називалась «над жирною», а після знищення його татарами, жителі поселились на території теперішнього розташування села». Ходить таке передання, що першим жителем села був чоловік по прізвищу Лука чи Лук. Вже пізніше тут почали будуватись інші газди, а назву села обрали собі від першого поселенця. Як кажуть старожили, спочатку село називалось Лукинці.

У 1931 році у селі діяв Хліборобський Вишкіл Молоді, активно діяв кооператив «Надія». У часі Другої світової війни в Лучинцях був тимчасовий аеродром для німецьких військових літаків. У липні 1944 року великої шкоди селу завдали радянські літаки, які бомбардували цей аеродром.

В селі діє церква Святого Миколая (1903 р., архітектор – Василь Нагірний).

Перша згадка про село **Обельниця** датується 1378 роком. З XV ст. походять згадки про рогатинського воєводу Федька Обельницького та про власника села, судового урядовця Петра Карася. В селі знаходиться церква Святого Миколи (1996 р.)

Перша згадка про село **Бабухів** припадає на першу половину XV ст. – приблизно на 1440 р. Про походження назви села є декілька легенд. Одна з них, що зберігалася в пам'яті людей, розповідає, що назва походить від слів «баби ховалися від набігів татар». Достовірною легендою про походження назви села є те, що вона є присвійно-прикметниковою формою з суфіксом «ов», «Бабухов», утвореною від особового імені Бабух. Існування такого імені засвідчено писемними пам'ятками. Так, мабуть, називався засновник або власник поселення. Не включена можливість, що це ім'я якимось чином пов'язане із відомим божеством. А.Шнайдер виводить назву села із назви потоку.

В селі знаходиться церква Воскресення Ісуса Христа (1933 р., архітектор – Олександр Лушпинський).

Нижньолипицький старостинський округ

Перша згадка про село Липиця відноситься до 1419 року, а вже в 1439 році згадується дві Липиці – Липиця Горішня та Липиця Долішня. Про походження назви села існує декілька легенд. Одна з них каже, що в давнину на цій місцевості росли липові ліси, які і дали назву двом селам. Можливо назви сіл походять від назви річки, адже річка Нараївка протікає між Золотою і Гнилою Липою.

Поблизу села виявлено стоянку пізнього палеоліту, збереглися легенди про хана Батия (одне з урочищ називається «Батовиця»).

В селі знаходиться дерев'яна церква Св. Йоакима і Анни (1860 р.).

У Нижній Липиці споруджено меморіал німецьким військовим, які загинули у роки Першої світової війни.

У цьому селі довгий час жив та працював український лікар, активний просвітянин, учасник національно-визвольної війни 1918-1921 рр. Теофіл Гвоздецький. Діяли «Просвіта», «Сільський Господар», «Сокіл», «Луг», «Каменярі». В околицях діяла бойова група ОУН.

Перша згадка про село **Світанок** (колишні Свистільники) була за князювання Данила Галицького (перша половина XIII ст.). Назву село дістало від слова «свист», оскільки село розташоване між великими горбами, то саме на горбах були розташовані сторожові вежі, на яких вартували воїни Данила Галицького. Своїм свистом вони передавали сигнали про наближення ворога.

Друга версія походження назви села – від власника маєтків Свистільницького Андрія.

Точної дати заснування села не вдалось з'ясувати і до сьогодні. В писемних актах припускається, що це був 1439 рік. На честь першої згадки про село на території нової школи встановлено пам'ятний знак.

Між селами Світанок та Нижня Липиця виявлено стоянку пізнього палеоліту, на території села знайдено скарб римських монет II ст. У часі Першої світової війни тут точились жорстокі бої між російською та австрійською арміями. Село було майже повністю знищене. Згоріла навіть дерев'яна церква. У 1915-1916 рр. тут перебував Кіш УСС на чолі із полковником Дмитром Вітовським.

В селі збудовано храми Покрови Пресвятої Богородиці (1992 р.) / Воскресення Господнього.

Підкамінський старостинський округ

З півдня до села підступають високі кам'яні скелі, з-під яких витікає чиста і холодна вода прекрасних джерел. Тут давним-давно оселились предки слов'ян та назвали своє поселення **Підкамінь**. Так впродовж тисячоліття ця назва не змінилась і збереглась до сьогоднішнього дня.

В письмових джерелах село згадується вперше у 1440 році. Зазначається, що у цьому році власницею села Підкамінь була Марія, княжна Гольшанська (Словник географічний королівства Польського 1887 р. № N-VI, стор. 406). Є відомості, що перша згадка про Підкамінь була у 1140 році.

Зважаючи на археологічні знахідки (кремінні серпи, сокири, ножі періоду неоліту) можна стверджувати, що поселення на території сучасного Підкаменя були значно раніше, але документальних підтверджень цьому не має.

У Середні віки Підкамінь мав статус міста і знаходився дещо північніше теперішнього розташування (тепер Лиса Гора). На цьому місці до недавніх часів виорювалися з ґрунту каміння та залишки виробів ремісників (глиняні наконечники веретен, вироби гончарів тощо).

В селі знаходиться церква Собору Пресвятої Богородиці (1877 р.) На початку XIX ст. у селі було споруджено костел Різдва Пресвятої Богородиці, зараз споруда збереглась частково.

Перша згадка про село **Беньківці** датована серединою XVI століття. Про походження села є декілька легенд. Відомо, що в селі була церква вже у 1578 р. Її триверху наступницю звели з дерева у 1731 р. Її закрили за наказом австрійської влади від 27.11.1809 р. - бо була вже в аварійному стані. Селянам це не сподобалося, храм вони відремонтували - і він знову запрацював у грудні 1814 р. І пропрацював аж до 1882 р., коли звели все ще існуючу скромну святиню. Мурована дзвіниця - з 1904 р. (до того стояла дерев'яна збудована у 1863 р.).

Веранду-присінок добудували на початку ХХ ст., тоді ж гонт замінили на бляху. Ще одне розширення храму відбулося у 1922 р. З 1960-х рр. церкву переобладнали під етнографічний сільський музей.

У селі існує досі збережений водяний млин на річці Свірж. Діюча церква Святого Архангела Михайла (1882 р.).

Село **Дички** розташоване на північний захід від міста Рогатин. Перша згадка про село Дички датується 1440 роком. Побутує легенда, що першими поселенцями були люди, які втекли від татарського нападу на тутешні землі і поселились навколо урочища «Лісничівка», яке знаходиться в північній частині села, поблизу якого було єдине джерело питної води. Ця назва «Лісничівка» збереглася і по сьогоднішній день. На місці теперішнього розташування села були ліси в яких росло багато дикорослих плодових дерев. Саме тому ця місцевість дістала назву «Дички», що пізніше передалось населеному пункту.

До початку Першої світової війни у селі було розвинуте пасічництво, діяла олійня, для якої люди вирощували льон, сон, соняшник, мак, збирали насіння бука.

В селі знаходиться греко-католицька церква Воскресіння Христового (1879 р.)

Перша згадка про село **Яглуш** датується 1464 роком. Перші поселенці села в сиву давнину проживали на хуторі Закутина, де знаходиться поле Яглушки. Саме від цього могла піти назва Яглуш. Біля хутора Закутина є місце, яке називається «під старою церквою». Очевидно, що на пустому підґрунті така назва не могла з'явитися. Також колишні старожили ділилися спогадами своїх батьків, що засновником села був пан Глуш, який часто любив говорити: «Я – глуш, не допущу, не дозволю» і таке інше. У 1946 року назву села Яглуш перейменували на Гончарівку, а в 1995 році - повернута історична назва села Яглуш.

В селі знаходиться греко-католицька дерев'яна церква Воскресіння Христового, побудована в 1914 році.

Підмихайлівський старостинський округ

Село **Підмихайлівці** вперше згадується у писемних джерелах 1453 р. і пов'язане з водяним млином на р. Свірж. На території села знайдено поселення голіградської культури фракійського гальштату. До 1944 року у селі діяв монастир сестер Василіанок.

У селі у 1918 році народився відомий історик, кандидат і доктор історичних наук Ярослав Павлович Кісь.

В селі Підмихайлівці знаходиться церква Св. Архістратиґа Михаїла (1850 р.)

Перша писемна згадка про село **Журів** датується 1394 р. і згадується у документах жалування грамот Ягайла Великого. Первісна назва села – Данилівка, в честь князя Данила, який тут збудував замок для своєї старшої сестри Олени. Пізніше село згадується як Джурів, а з часом просто Журів. За переказами, назва села Журів походить від журавлів, які тут селилися на водах.

Археологічна експедиція виявила біля села сліди давнього поселення голіградської культури фракіцякого гальштату.

У 1455 році у податковому реєстрі село документується як спалене, але є млин. Також є згадка про його спалення татарами в 1588 р. В історичних документах є згадка про журівський замок, який у 1648 році був зруйнований. До середини ХХ ст. в селі існував костел Св. Станіслава, зараз на його місці споруджена каплиця.

В Журові знаходиться церква Св. Димитрія Солунського (1914 р.)

Перша писемна згадка про село **Григорів** датується 1437 роком у жалуваній грамоті польського короля Яна Казимира, згідно з якою село передається пану Григорію Якубовському.

Перша назва села Григорів – Вербівка. Дана назва походить від річки Вербівка (була обсаджена великою кількістю верб) і протікала ближче до Вишнівського лісу. Первісне поселення розміщувалось по обидва боки річки.

У книзі Гната Хоткевича «Ярослав Осьмомисл» згадується про село Вербівку.

В роки князювання Данила Романовича Галицького село Вербівка належало старшій сестрі князя Олені. Під час зведення Львова через Вербівку проходили дороги, по яких везли з Галича дерево для спорудження Високого Замку.

З XVIII століття, під час монголо-татарської навали, на окраїні Вербівки була споруджена велика сторожова вежа, на якій знаходилась копа сіна.

При наближенні ворога сіно запалювали. Це перейшло в звучання слів «гори гора», що стало однією із версій походження назви села Григорів. Друга версія походження села – від імені пана Григорія Якубовського, якому належало село з 1437 року.

У селі діє церква Різдва Пресвятої Богородиці (1855 р.).

У Григорові у 1833 році народився Омелян Михайлович Огоновський – український вчений-філолог та громадський діяч, доктор філософії (1865 р.), член-кореспондент Польської академії знань.

Пуківський старостинський округ

Село **Пуків** своєю давністю сягає часів енеоліту. На його території знайдено залишки пізнього кам'яного віку, але перша письмова згадка про нього припадає на 1419 рік. Про походження назви села існує декілька легенд. Одна із них говорить, що воно походить від назви дерева, бо біля села здавна росте буковий ліс.

Отже, село спочатку називалося Буків, а згодом буква «Б» перетворилася на «П» і стало звучати як Пуків. Інша легенда говорить про те, що перша назва села Путів, від слова путь, адже через село проходила дорога, яка в давні часи з'єднувала містечко Стратин із древнім Галичем. Згодом звук «Т», для полегшеного звучання змінився на «К», і назва стала Пуків.

Дослідник О. Купчинський вважає, що назва села Пуків походить від власного імені «Пука». Такі імена траплялися ще до виникнення Галицького князівства, а також у часи його державного існування. І той Пук міг бути княжим

дружинником або боярином. Є і інші версії походження назви села, які стосуються язичницьких часів.

Значний вплив на розвиток українського шкільництва та культури мав священик місцевої церкви о. Соловій.

Діюча церква у селі - церква Введення Пресвятої Богородиці в храм (1894 р.)

Біля Пукова розташований ботанічний заповідник державного значення «Чортова гора» та лісовий заказник місцевого значення в урочищі Журитин.

Чесники – одне з найдавніших сіл Рогатинщини. Перша письмова згадка про село датується 1368 роком.

У роки татарського лихоліття спеціально будувалися Божі храми, які ще виконували роль оборонних споруд. Власне такою є церква у Чесниках. Вона мурована, була огорожена кам'яними стінами, земляними валами і ровами.

Згадується 5 травня 1449 року в книгах галицького суду.

У податковому реєстрі 1515 року в селі документується піп (отже, уже тоді була церква) і 5 ланів (близько 125 га) оброблюваної землі.

Про події в Чесниках у XVI-XVII ст. відомо небагато, бо то був час закріпачення селян і посилення експлуатації галицьких земель поляками. Збереглося свідчення, що в першій половині XVII ст. у Чесниках діяв оборонний замок - осідок родини польських магнатів Казановських.

Давня церква Святого Архангела Михаїла була збудована близько XV-XVI ст. У 1911 році у селі було збудовано нову церкву з одноіменною посвятою тому ж Святому (архітектор – Василь Нагірний).

У селі знаходиться пам'ятка архітектури Миколаївська церква (XIV-XV, XIX ст.).

У цьому селі народились: Остап Весоловський — український політичний та громадський діяч, делегат Української Національної Ради ЗУНР, батько українського композитора та музиканта Богдана Весоловського; Микола Їжак - український священик, один із двох перших капеланів УСС; Орест Шеремета - митрофорний протоієрей УГКЦ.



Путятинський старостинський округ

Щодо назви «Путятинці», то село її запозичило від власного імені з часів праслов'янської чи слов'янської доби – Путяті. Хто такий Путятя, іменем якого назвали село? Слово «Путятинці» означає “піддані Путяті”.

Існує ще один варіант щодо назви села. Він зводиться до того, що люди поселилися при путі, який поєднував Рогатин з Галичем. Назва села дає можливість визначити його вік. І хоч перша писемна згадка про село датується XV ст., точніше 1433 р., Путятинці виникли, мабуть, у добу княжих часів, цілком

можливо, що в часи Галицького або Галицько-Волинського князівства, приблизно в XI – XII столітті.

На території села знайдено знаряддя праці епохи бронзи та римські монети II-III ст.

На початку XX ст. у селі функціонували водяний млин, гуральня, кооператив «Єдність». Діяли товариство «Просвіта», філія товариства «Рідна Школа», «Сільський Господар», молодіжні спортові організації. У фільварку, власником якого був дідич М. Торосевич, був невеликий костел, до якого приїжджав правити службу католицький ксьондз з Рогатина.

20 березня 1943 року на території старої цегельні німці розстріляли близько 300 євреїв, яких привезли з рогатинського гетто. У 1944 році село наполовину було зруйноване.

Зараз в селі діє церква Святого Богоявлення Господнього, збудована в 1912 році.

Підгородянський старостинський округ

Село **Підгороддя** вперше згадується у книгах галицького суду 3 січня 1446 року. У податковому реєстрі 1515 року в селі документується 3 лани (близько 75 га) оброблюваної землі у володінні Одновського.

У 1553 році село отримало Магдебурзьке право, власник Підгороддя Андрій Тенчинський добився отримання королівського привілею на самоврядування, дозволу на щотижневий торг і дві щорічні ярмарки. Пізніше ці привілеї кілька разів підтверджувалися і поселення над Гнилою Липою до початку XX ст. вважалося містечком. З кінця XVIII століття відома печатка з гербом містечка: у полі печатки — зображення мурованої ратуші з трьома вежами, над якою — латинські літери «P. M.» («Podgradensis Magistratus» — «Підгородецький магістрат»). У 1991 році встановлено пам'ятник Дмитрові Вітовському.

У селі діє церква Різдва Святого Івана Хрестителя (1924 р.). У давнину селі існувало декілька чоловічих монастирів та з XVII ст. існував жіночий василіанський монастир.

У 1889 році у селі Підгороддя народилась Ольга Михайлівна Басараб (Левицька) — громадська діячка Галичини початку XX-го століття, організаторка благодійної діяльності, учасниця Українського жіночого союзу (Відень), Союзу Українок (Львів), Комітету допомоги пораненим і полоненим (Відень), Комітету допомоги цивільному населенню (Відень), дипломат УНР і ЗУНР.

Перша згадка про село **Руда** датується 4 грудня 1464 року. Тут збереглися унікальні пам'ятки, такі як: будівля давньої придорожньої корчми, давня дерев'яна дзвіниця церкви Богоявлення Господнього. У 1937 році тут діяв кооператив «Народний дім». Діюча церква Богоявлення Господнього збудована у 1896 р.

Село **Підвиння** знаходиться на схід від міста Рогатина. Перша писемна згадка про село відноситься до 1433 р. У лісовому масиві на схід від села збереглися сліди давнього поселення. В кінці XIX ст. із села Залужжя була перенесена дерев'яна церква (1717 р.) Воздвиження Чесного Хреста., яка знищена

перебудовою в кінці минулого століття. У 1957 році до старої церкви примуровано новий бабинець. У 1991 році тут збудовано одноіменну нову церкву.

У селі народився о. Іриней Готра-Дорошенко — священник УГКЦ, чернець ЧСВВ, бандурист, особистий секретар Митрополита Андрея Шептицького, релігійний діяч, ігумен Бучацького монастиря ЧСВВ.

Перенівка (давня назва Перунівка) – село відоме із XVI ст. У давніх писемних джерелах згадується монастир (1520 р.) та трагічні події 1589 р., коли татари вирізували всіх жителів села. На території села зареєстрована пам'ятка археології давньоруського періоду «Перенівка-1». На горі Пікула збереглися залишки кладовища періоду Першої світової війни.

У 1880 році у селі збудовано церкву Святих Апостолів Петра і Павла.

Черченський старостинський округ

Перша письмова згадка про село **Черче** датується 1433 роком. Поселення існувало тут ще у XIII ст.

Назва села походила від чернечого поля, що належало монастирю, на ньому й оселилися перші мешканці Черча. Спочатку село називалось Чернече, потім Чернче, а згодом – Черче.

На території села виявлено 12 пам'яток історії та культури.

Це село на Опіллі відоме своїм бальнеологічно-грязевим курортом, створеним ще в першій третині XX століття. Тоді він звався мінеральний живець «Черче».

У селі діє церква Святого Василя Великого (1897 р.).

Церква Святого Василя Великого (с.Черче), збудована у 1733 році про що свідчить напис на одвірках південних дверей в бабинець. Жителі села із покоління в покоління цей храм називають церквою Святої Параскеви. Стара дерев'яна церква являється пам'яткою архітектури національного значення. Збереглися фрагменти іконостасу сницерської роботи, але нездобного малювання XVIII ст.

Перша письмова згадка про **Потік** датується 1433 роком, хоча село існувало значно раніше. Назва села походить від назв пов'язаних з назвами водостоків, кольором води і ґрунтом.

В селі знаходиться церква Святого Миколая (1898 р., архітектор – Василь Нагірний).

Перша письмова згадка про село **Заланів** датується 1440 роком. Найбільш знаменитий і найвищий біля села пагорб П'ятниця. Колись у давнину ця місцевість мала інший вигляд – росли дрімучі ліси зі сходу та півночі, а з півдня – обривисті скелі. Знаменитий цей пагорб тим, що на його вершині є темно-сірий камінь, на якому згідно легенди є відбиток п'яти пальців і стопи Божої Матері, від чого і походить назва пагорба. Поруч цього каменя в XII – XIII ст. був збудований монастир.

В селі Малий Заланів знаходиться церква Святого Дмитрія, збудована в 1724 році, яка розташована на схилі пагорба, в західній частині села. Муровано-дерев'яна споруда, що складається з наближеного до квадрату в плані зрубу нави, до якого з заходу прилягає видовжений прямокутний вівтар з двома незначно вужчими прямокутниками, зі зрізаними гранями захристіями по боках.

Фразький старостинський округ

Перша згадка про село **Фрага** датована приблизно 1549 роком. За переказами село було розміщене біля гори Скала, на якій стояла церква, а пізніше католицький монастир. У цій церкві була чудотворна ікона Пресвятої Богородиці, забрана пізніше в бернардинський монастир. За легендою назва села Фрага походить від гальського слова «фраги», що означає багато риби. З розповідей старожилів кругом села була заболочена місцевість, на якій росла тростина, кущі вільхи і в якій можна було ловити рибу та ховатися від набігів татар, а під час Другої світової війни – від німців. На території села під час археологічних розкопок виявлено поселення підкарпатської культури шнурової кераміки верхньодністрянської групи. У селі був костел і кляштор отців Бернардинів.

У 30-х роках ХХ ст. село чи не найбільше постраждало від польської пацифікації, було жорстоко побито 40 жителів села.

Діючий храм - церква Перенесення мощів Святого Миколи (1933 р.).

Назва населеного пункту **Виспа** походить від слів «насип», «висип». Виспа, як поселення, вперше зафіксоване 21 серпня 1600 року. На той час воно вже мало статус містечка, яке будувалось на зруйнованому маєтку Львівського шляхтича Каспера Васічинського.

У селі був замок (на його місці зараз розташоване кладовище). Збереглися топоніми «Підзамче», «Передмістя», «Замок», які підтверджують існування замку. Василіанський монастир існував до 1744 р. На території села знайдено скарб римських монет II-III ст н.е., розкопано давньоруське городище. У ХІХ ст. громада мала власну печатку (зображення серпа і коси).

В селі знаходиться церква Воздвиження Хреста Господнього (1794 р.) та капличка святого Георгія (1930-ті рр.).

Село **Любша** вперше у писемних документах згадується у 1375 р. Про походження Любші відомо те, що в селі був цар і що його боялись всі сусідні поселення. Коли він помирав, то сказав: «Нехай ось це село буде найкраще, нехай інші села вмирають від заздрощів до нього. А Ви цінуйте, пишайтеся славним містом-селом і назвіть його Любшою, тому що любов моя до нього незмірна». Любша, зі слів польського царя, означає «любов».

В селі знаходиться церква Покрова Пресвятої Богородиці (1912 р.)
Село **Мельна** розташоване на відстані 24 кілометри на північний захід від міста Рогатин. В селі знаходиться церква Архистратига Михаїла (1939 р.).

2. Загальна інформація про громаду

У громаді створено 18 старостинських округів.

Загальна площа громади складає 634,76 км².

Чисельність наявного населення у Рогатинській громаді становила 31499 осіб, з них:

7649 осіб – міських жителів,

23850 осіб – сільське населення.

Територія	Площа території, всього, га	в тому числі, га			Чисельність населення, осіб
		державна власність	комунальна власність	приватна власність	
Васючинський старостинський округ	2 469,7000	492,9600	601,8980	1 374,8420	1195
Вербилівський старостинський округ	1 789,0000	82,6800	744,0531	962,2669	976
Верхньолипицький старостинський округ	3 341,0000	684,2309	903,6391	1 753,1300	1690
Долинянський старостинський округ	3 527,5000	308,0000	1 133,6993	2 085,8007	1275
Добринівський старостинський округ	5 440,8000	2 392,8000	1 171,9964	1 876,0036	1072
Жовчівський старостинський округ	2 137,7000	101,0110	549,0257	1 487,6633	1048
Княгиницький старостинський округ	3 276,2000	639,0000	1 096,7050	1 540,4950	1576
Конюшківський старостинський округ	4 711,7000	124,6546	1 606,4320	2 980,6134	1875
Липівський старостинський округ	4 060,0000	2 259,8508	682,4444	1 117,7048	1171
Лучинецький старостинський округ	2 666,4000	103,9094	697,0104	1 865,4802	1654
Нижньолипицький старостинський округ	3 518,2000	369,8000	1 092,8500	2 055,5500	1023
Підгородянський старостинський округ	4 127,5000	2 261,6000	750,3175	1 115,5825	1464
Підкамінський старостинський округ	4 247,9000	1 198,0708	1 201,3806	1 848,4486	1055
Підмихайлівський старостинський округ	3 257,3000	333,0112	1 395,8340	1 528,4548	1294
Пуківський старостинський округ	3 903,9000	1 365,6755	606,5516	1 931,6729	1353
Пугатинський старостинський округ	1 260,4000	50,4000	326,7226	883,2774	720
Фразький старостинський округ	4 239,9000	1 356,1881	1 134,7393	1 748,9726	1105
Черченський старостинський округ	3 879,1000	248,9399	1 206,8019	2 423,3582	2304
м. Рогатин (округ)	1 622,2000	37,9739	902,0390	682,1871	7649
Разом	63 476,4000	14 410,7561	17 804,1399	31 261,5040	31499

Керівництво територіальної громади:

Міський голова – Насалик Сергій Степанович

Секретар міської ради – Сорока Христина Володимирівна

Перший заступник міського голови – Шинкар Микола Григорович

Заступник міського голови – Штогрин Володимир Васильович

Заступник міського голови – Денєга Богдан Михайлович

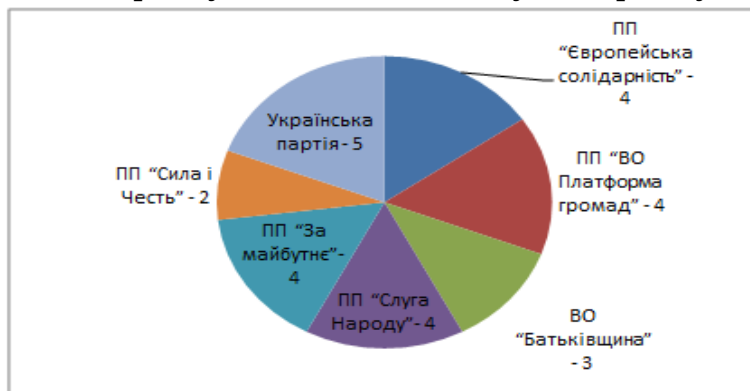
Керуючий справами виконавчого комітету міської ради – Вовкун Олег Іванович

До Рогатинської міської ради обрано 26 депутатів:

№ з/п	Прізвище, ім'я, по батькові	Партійна належність
1	Бирич Ігор Володимирович	ПП "ВО Платформа громад"
2	Бичинська Леся Тарасівна	ВО "Батьківщина"
3	Борецький Ігор Васильович	ПП "Слуга Народу"
4	Винник Тетяна Романівна	ПП "Європейська солідарність"
5	Гладчук Ольга Ігорівна	ПП "Європейська солідарність"
6	Гривнак Володимир Володимирович	ПП "ВО Платформа громад"
7	Гринишин Роман Дмитрович	ПП "Слуга Народу"
8	Даниляк Світлана Володимирівна	ПП "Слуга Народу"
9	Дашавець Роман Степанович	ПП "За майбутнє"
10	Демчишин Степан Зеновійович	ПП "Європейська солідарність"

11	Дубчак Володимир Євгенович	ПП "ВО Платформа громад"
12	Іванова Ірина Євстахіївна	ПП "ВО Платформа громад"
13	Клід Віктор Іванович	ПП "Сила і Честь"
14	Кушнір Тетяна Іванівна	Українська партія
15	Маськовіта Микола Дмитрович	ПП "Сила і Честь"
16	Микитчин Петро Степанович	ПП "Слуга Народу"
17	Павлишин Микола Михайлович	ПП "За майбутнє"
18	Паньківський Володимир Миколайович	ВО "Батьківщина"
19	Сидоренко Іван Іванович	ПП "За майбутнє"
20	Сорока Христина Володимирівна	ПП "За майбутнє"
21	Сорока Юрій Йосипович	Українська партія
22	Стиславська Наталія Михайлівна	Українська партія
23	Струк Володимир Зіновійович	Українська партія
24	Третяк Ігор Степанович	Українська партія
25	Школяр Оксана Михайлівна	ВО "Батьківщина"
26	Юган Іван Олегович	ПП "Європейська солідарність"

Кількість депутатських мандатів, отриманих місцевими організаціями політичних партій у багатомандатному виборчому окрузі:



Постійні комісії ради:

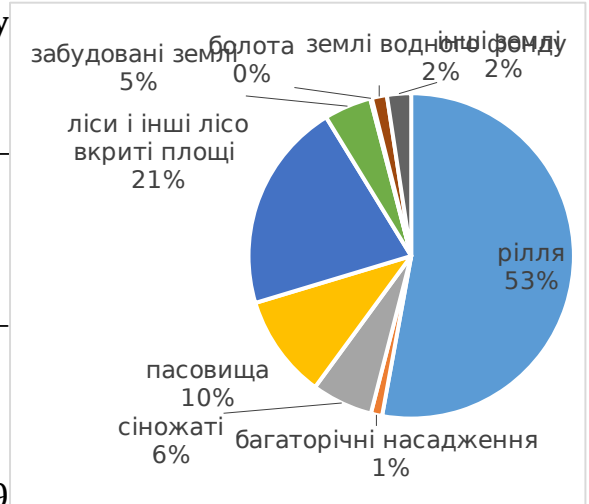
№ з/п	Назва комісії	П.І.Б. голови комісії
1	Постійна комісія з питань законності та місцевого самоврядування	Струк Володимир Зіновійович
2	Постійна комісія з питань стратегічного розвитку, бюджету і фінансів, комунальної власності та регуляторної політики	Винник Тетяна Романівна
3	Постійна комісія з питань архітектури, містобудування, підприємництва та комунального господарства	Третяк Ігор Степанович
4	Постійна комісія з питань регулювання земельних відносин та раціонального використання природних ресурсів	Сорока Юрій Йосипович
5	Постійна комісія з питань гуманітарної сфери, соціального захисту населення та молодіжної політики	Кушнір Тетяна Іванівна

Кількісний склад виконавчого комітету (крім голови та секретаря) – 35 осіб.

3. Земельні та природні ресурси

Загальна площа **земельного фонду** громади усього – 63 476,4000 га, із них:

- рілля – 33 553,6447 га;
- багаторічні насадження 719,7788 га;
- сіножаті – 3 850,2943 га;
- пасовища – 6 527,1214 га;
- ліси і інші лісовкриті площі – 13 272,8509 га;
- забудовані землі – 2 978,8789 га;
- болота – 100,1200 га;
- землі водного фонду – 953,0359 га;
- інші землі – 1 520,6751 га.



Структура земельного фонду у розрізі старостинських округів:

Територія громади	Сільсько-господарські угіддя, га	в т.ч. рілля, га	Ліси та інші лісовкриті площі, га	Забудовані землі, га	Ставки, га	Ставки в межах населених пунктів, га	Ставки за межами населених пунктів, га
Васючинський старостинський округ	1 742,6120	1 315,5852	439,6000	116,8680	52,8785	0,0000	52,8785
Вербилівський старостинський округ	1 563,3994	1 240,5300	24,7000	114,3123	11,2183	8,7183	2,5000
Верхньолипицький старостинський округ	2 369,2100	1 612,9385	632,4000	174,3016	4,0691	2,2944	1,7747
Долинянський старостинський округ	2 903,6000	2 066,4281	270,5000	208,3000	14,0790	0,0000	14,0790
Добринівський старостинський округ	2 726,9749	1 916,9320	2 380,3000	150,6780	12,9989	0,0000	12,9989
Жовківський старостинський округ	1 912,3618	1 616,3812	45,6600	107,7508	0,7000	0,7000	0,0000
Княгининський старостинський округ	2 651,2722	2 024,9438	114,3000	130,4437	158,6334	8,5500	150,0834
Конюшківський старостинський округ	4 178,4700	3 268,1500	116,7000	251,3700	3,2721	0,0000	3,2721
Липівський старостинський округ	1 568,3803	1 080,0672	2 239,2409	134,7533	2,0268	0,0000	2,0268
Лучинецький старостинський округ	2 348,4085	1 731,5404	88,5500	124,6553	2,2354	2,2354	0,0000
Нижньолипицький старостинський округ	2 923,2900	2 353,7900	351,9000	141,3100	0,1000	0,1000	0,0000
Підгородянський старостинський округ	1 679,0213	1 258,8000	2 229,5000	102,7647	4,3000	3,6800	0,6200
Підкамінський старостинський округ	2 825,4900	2 035,1100	1 181,0000	126,6170	6,0639	0,0000	6,0639
Підмихайлівський старостинський округ	2 674,8500	2 074,4020	290,1000	149,4561	12,1938	3,5811	8,6127
Пуківський старостинський округ	2 357,9245	1 807,8300	1 295,0000	138,9755	18,1236	18,1236	0,0000
Путятинський старостинський округ	1 113,7152	908,9852	24,3000	56,5148	1,0500	0,0000	1,0500
Фразький	2 677,1500	1 733,8500	1 348,4000	83,4152	1,0000	1,0000	0,0000

старостинський округ							
Черченський старостинський округ	3 346,2189	2 559,3709	188,7000	226,5398	2,4000	0,0000	2,4000
м. Рогатин (округ)	1 088,4902	948,0102	12,0000	439,8528	7,8000	7,8000	0,0000
Разом	44650,8392	33553,6447	13272,8509	2978,8789	315,1428	56,7828	258,3600

У громаді поширені такі **типи ґрунтів**: сірі опідзолені ґрунти (займають 38 % площі громади), чорноземи опідзолені, чорноземи глибокі (займають 32% площі громади), дерново-підзолисті, дернові, лучні, лучно-болотні та болотні ґрунти, торфовища.

Природо-заповідний фонд громади:

№ з/п	Назва об'єкта природно-заповідного фонду (ПЗФ)	Тип	Поділ за екологічною цінністю	Площа, га	Місцезнаходження
1	«Чортова гора»	Ботанічна пам'ятка природи	Загальнодержавне значення	13	с.Підвиння, с.Пуків
2	«Бубонець»	Заказник ботанічний	Території та об'єкти ПЗФ місцевого значення	25	с.Загір'я
3	«Під Верховиною»	Заказник гідрологічний	Території та об'єкти ПЗФ місцевого значення	27	с.Княгиничі
4	«Болото»	Заказник гідрологічний	Території та об'єкти ПЗФ місцевого значення	6	с.Добринів
5	«Великі Голди»	Комплексна пам'ятка природи	Території та об'єкти ПЗФ місцевого значення	24,3	с.Лучинці
6	«Ожеред»	Ботанічна пам'ятка природи	Території та об'єкти ПЗФ місцевого значення	7,6	с.Добринів
7	«Журитин»	Заказник лісовий	Території та об'єкти ПЗФ місцевого значення	50,9	Пуківське лісництво

Розробляються **корисні копалини**, із яких основними є родовища будівельних матеріалів та сировини для їх виробництва. Перш за все, це кварцові піски, які розробляють кар'єрним способом видобутку.

Основні підприємства будівельної галузі:

№	Назва підприємства	Адреса	Керівник	Вид діяльності
1	ТзОВ «Потоківський цегельний завод»	77016, Івано-Франківська обл., Івано-Франківський р-н, Рогатинська МТГ, с.Потік	Пилипців Микола Павлович	Виробництво цегли
2	ТзДВ «Рогатинпісок» (кар'єр в с.Стратин)	77001, Івано-Франківська обл., Івано-Франківський р-н, Рогатинська МТГ, м. Рогатин, вул.Д.Галицького,14	Боднар Іван Михайлович	Добування піску
3	ТзОВ Агрофірма	77021, Івано-Франківська обл.,	Кутний Олег	Добування піску

	«Кліщівнянка»	Івано-Франківський р-н, Рогатинська МТГ, с.Кліщівна	Ярославович	
4	ФОП Іваськевич Степан Ярославович (кар'єр в с.Фрага)	77011, Івано-Франківська обл., Івано-Франківський р-н, Рогатинська МТГ, с.Фрага	Іваськевич Степан Ярославович	Добування піску

4. Містобудівна діяльність

По Рогатинській МТГ розроблено 19 схем планування території, 42 генеральних планів населених пунктів та 103 детальні плани території.

	Назва населеного пункту	Схема планування території	Генеральний план населеного пункту	План зонування території	Детальний план території
1	с. Бабухів	-	1	-	1
2	с. Васючин	-	1	-	-
3	с. Вільхова	-	1	-	-
4	с. Вербилівці	-	1	-	-
5	с. Залужжя	-	1	-	-
6	с. Верхня Липиця	-	1	-	-
7	с. Гоноратівка	-	-	-	-
8	с. Городиська	-	-	-	-
9	с. Зеленів	-	-	-	-
10	с. Лопушня	-	1	-	-
11	с. Малинівка	-	-	-	-
12	с. Воронів	-	-	-	-
13	с. Кривня	-	-	-	-
14	с. Липівка	-	1	-	-
15	с. Виспа	-	-	-	-
16	с. Кам'янка	-	-	-	-
17	с. Любша	-	-	-	-
18	с. Мельна	-	-	-	-
19	с. Воскресинці	1	1	-	1
20	с. Григорів	-	-	-	-
21	с. Григорівська Слобода	-	-	-	-
22	с. Данильче	-	1	-	-
23	с. Дички	1	1	-	-
24	с. Яглуш	1	1	-	-
25	с. Добринів	-	1	-	-
26	с. Корчунок	-	-	-	-
27	с. Долиняни	1	1	-	-
28	с. Жовчів	-	1	-	-
29	с. Заланів	-	1	-	1
30	с. Малий Заланів	-	-	-	-
31	с. Кліщівна	-	-	-	2
32	с. Княгиничі	-	1	-	-
33	с. Загір'я	-	1	-	1
34	с. Конюшки	-	1	-	3
35	с. Березівка	-	-	-	-
36	с. Лучинці	-	1	-	-
37	с. Обельниця	-	1	-	-
38	с. Нижня Липиця	-	1	-	-
39	с. Вигода	-	-	-	-
40	с. Підвиння	-	-	-	-
41	с. Кутці	-	-	-	-

42	с. Лісова	-	-	-	-
43	с. Перенівка	-	-	-	-
44	с. Підгороддя	1	1	-	-
45	с. Луковище	1	1	-	-
46	с. Руда	1	1	-	-
47	с. Погик	-	1	-	1
48	с. Залип'я	-	1	-	-
49	с. Підмихайлівці	-	-	-	-
50	с. Журів	-	-	-	-
51	с. Помоняга	-	-	-	-
52	с. Підкамінь	-	-	-	-
53	с. Дегова	1	1	-	-
54	с. Приозерне	1	1	-	-
55	с. Пуків	1	1	-	3
56	с. Путятинці	1	1	-	1
57	с. Світанок	1	1	-	1
58	с. Бойки	-	-	-	-
59	с. Стефанівка	-	-	-	-
60	с. Стратин	1	1	-	1
61	с. Пилипівці	1	1	-	-
62	с. Погребівка	1	1	-	-
63	с. Уїзд	-	-	-	-
64	с. Фрага	1	1	-	3
65	с. Беньківці	1	1	-	-
66	с. Підбір'я	1	1	-	-
67	с. Черче	-	1	-	-
68	с. Чесники	-	1	-	-
69	с. Явче	-	1	-	-
70	с. Йосипівка	-	-	-	-
71	с. Межигай	-	-	-	-
72	м.Рогатин	1	1	-	84
	Всього	19	42	-	103

5. Центр надання адміністративних послуг (ЦНАП)

З метою забезпечення сучасних форм надання адміністративних послуг на території громади функціонує центр надання адміністративних послуг, який утворений рішенням сесії Рогатинської міської ради від 03 грудня 2020 року №34, та 35 віддалених робочих місць.

Кількість суб'єктів господарської діяльності на території громади за юридичною адресою становить 1570, зокрема:

юридичних осіб - 728,
фізичних осіб – підприємців - 742.

6. Розвиток підприємництва, промисловості та сільського господарства в громаді

Промисловість громади в основному представлена підприємствами із виробництва харчових продуктів, оброблення деревини та виготовлення виробів

із деревини, випуску хімічної продукції, гумових і пластмасових виробів, іншої неметалевої мінеральної продукції.

Основні промислові підприємства, види їх діяльності:

№	Назва підприємства	Адреса	Керівник	Вид діяльності
1	ТзОВ «Транс Авто-Р»	77001, Івано-Франківська обл., Івано-Франківський р-н, Рогатинська МТГ, м. Рогатин, вул. Мухи,6	Гвоздик Степан Любомирович	Лісопильне та стругальне виробництво
2	ТзОВ ПВП «Укрлісекспорт»	77001, Івано-Франківська обл., Івано-Франківський р-н, Рогатинська МТГ, м. Рогатин, вул.Галицька, 102	Марунчак Юрій Степанович	Лісопильне та стругальне виробництво
3	ТзОВ «Трейдфорест-Груп»	77001, Івано-Франківська обл., Івано-Франківський р-н, Рогатинська МТГ, м. Рогатин, вул. Мухи,10	Максимів Ганна Петрівна	Лісопильне та стругальне виробництво
4	ТзОВ «Голд Дроп-Україна»	77001, Івано-Франківська обл., Івано-Франківський р-н, Рогатинська МТГ, м. Рогатин, вул.Галицька,104 а	Юган Іван Олегович	Виробництво мила та мийних засобів, засобів для чищення та полірування
5	ТзОВ «Хімпласт»	77001, Івано-Франківська обл., Івано-Франківський р-н, Рогатинська МТГ, м. Рогатин, вул.Галицька,104 а	Юган Іван Іванович	Виробництво мила та мийних засобів, засобів для чищення та полірування
6	ТзОВ «Еліпс»	77001, Івано-Франківська обл., Івано-Франківський р-н, Рогатинська МТГ, м. Рогатин, вул.Галицька, 126	Гордій Богдан Тарасович	Виробництво інших виробів із пластмас
7	ПП «Ліберта»	77036, Івано-Франківська обл., Івано-Франківський р-н, Рогатинська МТГ, с.Конюшки	Мазурків Олексій Петрович	Пошиття робочого одягу
8	ТзОВ ВКФ «Скло – Пак»	77001, Івано-Франківська обл., Івано-Франківський р-н, Рогатинська МТГ, м. Рогатин, вул.Д.Галицького, 1	Снісарчук Михайло Васильович	Виробництво порожнистого скла
9	ТзОВ СП «Галпласт»	77046, Івано-Франківська обл., Івано-Франківський р-н, Рогатинська МТГ, с.Лучинці	Ониськів Ігор Зіновійович	Виробництво безалкогольних напоїв; виробництво мінеральних вод та інших вод, розлитих у пляшки
10	ТзОВ корпорація «Галпродукт»	77001, Івано-Франківська обл., Івано-Франківський р-н, Рогатинська МТГ, м. Рогатин, вул.Галицька, 92	Хандога Василь Ярославович	Виробництво безалкогольних напоїв; виробництво мінеральних вод та інших вод, розлитих у пляшки
11	ПП «Струмок»	77020, Івано-Франківська обл., Івано-Франківський р-н, Рогатинська МТГ, с. Воронів	Кривень Григорій Васильович	Виробництво м'яса
12	ТзОВ «Альфа Гук»	77023, Івано-Франківська обл., Івано-Франківський р-н, Рогатинська МТГ, с. Підгороддя	Гук Ігор Іванович	Виробництво хліба та хлібобулочних виробів, виробництво борошняних кондитерських виробів, тортів і тістечок нетривалого зберігання.
13	ТОВ «Галферміт»	77001, Івано-Франківська обл., Івано-Франківський р-н, Рогатинська МТГ, м. Рогатин, вул.Путятинська,2	Брудний Олег Любомирович	Виробництво м'ясних продуктів

Оснoву агропромислового комплексу громади складають 44 сільськогосподарських підприємства різних організаційно-правових форм господарювання та приватні господарства, з них: 16 товариств з обмеженою відповідальністю та 28 фермерських господарств.

У галузевій структурі сільського господарства Рогатинської МТГ провідне місце належить рослинництву.

Основні підприємства сільськогосподарського виробництва:

№	Найменування підприємства	Прізвище, ім'я, по батькові керівника	Адреса (фактична або юридична) місцезнаходження юридичної особи
1	СФГ «Чепіля Богдана Васильовича»	Чепіль Василь Богданович	с.Липівка
2	ФГ «Малецького Романа Васильовича»	Малецький Роман Васильович	с.Вербилівці
3	ФГ «Луковище»	Клемпоуз Михайло Ярославович	с.Підгороддя
4	ФГ «Бурбуляка Василя Григоровича»	Бурбуляк Василь Григорович	с.Фрага
5	ФГ «Фруктово-Трейд»	Мокрицький Сергій Володимирович	с.Григорів
6	ФГ «Сидора Андрія Володимировича»	Сидор Володимир Романович	с.Вербилівці
7	ФГ «Доля»	Стечак Володимир Михайлович	с.Руда
8	СФГ «Ленпром»	Бирич Михайло Володимирович	с.Воскресинці
9	ФГ «Бабухів»	Соронович Ігор Володимирович	с.Бабухів
10	СФГ «Теодора Матусяка»	Матусяк Теодор Федорович	с.Пуків
11	ТзОВ «Кліщівна»	Матусяк Андрій Теодорович	с.Кліщівна
12	СФГ «Надія»	Гірняк Василь Михайлович	с.Дички
13	ТОВ «Захід- Агро МХП»	Марченко Валерій Вікторович	м.Рогатин
14	ТОВ «Агрокомпанія Прикарпаття»	Іванчук Галина Іванівна	с.Пуків
15	ТзОВ«Уїзд»	Мельник Володимир Федорович	с.Уїзд
16	ФГ «Шиманського Андрія Васильовича»	Шиманський Андрій Васильович	с.Липівка
17	ФГ «Еталон Агро Плюс»	Чепіль Володимир Романович	м.Рогатин
18	ТзОВ «Колос Опілля»	Гірняк Юрій Васильович	с.Дички
19	ТзОВ «Бачів Агро»	Клід Віктор Іванович	м.Рогатин
20	ФГ «Нива Опілля»	Димкар Роман Володимирович	с.Конюшки
21	ФГ «Стефанишина Степана Володимировича»	Стефанишин Степан Володимирович	с.Залужжя
22	ТзОВ «Персей Агро»	Шаюк Ольга Несторівна	с.Конюшки, с.Чесники
23	СГВК ім.М.Грушевського	Кобрин Андрій Володимирович	с.Чесники
24	ТзОВ «Млин Агра»	Жихор Іван Васильович	с.Долинани
25	ТзОВ «Свірж»	Чечель Юрій Іванович	с.Приозерне
26	СФГ «Ігора Валька»	Валько Ігор Мирославович	с.Стратин
27	ФГ «Агро- Стандарт»	Третяк Ігор Степанович	с.Приозерне
28	СФГ «Янтар»	Дуда Ігор Олексійович	с.Конюшки
29	СФГ «Ярослав»	Нагірний Ярослав Євгенович	с.Григорів
30	СФГ «Тиблевич»	Тиблевич Остап Володимирович	с.Григорів
31	СФГ «Промінь»	Хамелко Юрій Андрійович	с.Журів
32	СФГ «Харишин В.Д.»	Харишин Василь Дем'янович	с.Загір'я

7. Бюджет громади

Бюджет Рогатинської МТГ на 2022 рік склав 267 млн. 243 тис. 400 грн.

	Загальний фонд	Спеціальний фонд		Всього
		Всього	В т.ч. бюджет розвитку	
Доходи:				
Податкові надходження	137580000	140000		137720000
Неподаткові надходження	2620000	2580000		5200000
Доходи від операцій з капіталом		350000	350000	350000
Дотації	26680500			26680500
Субвенції	97292900			97292900
Всього	264173400	3070000	350000	267243400
Видатки:				
Державне управління	39986100			39986100
Освіта	166990600	2647400	67400	169638000
Охорона здоров'я	5650000	350000	350000	6000000
Культура і мистецтво	15325700			15325700
Соціальний захист та соціальне забезпечення	11232700			11232700
Фізична культура і спорт	5181500			5181500
Житлово-комунальне господарство (благоустрій населених пунктів)	17389000	190400	190400	17579400
Транспорт та транспортна інфраструктура, дорожнє господарство	1050000			1050000
Сільське, лісове, рибне господарство та мисливство (Здійснення заходів із землеустрою)	500000			500000
Захист населення і територій від надзвичайних ситуацій техногенного та природного характеру	510000			510000
Охорона навколишнього природного середовища		140000		140000
Резервний фонд	100000			100000
Всього	263915600	3327800	607800	267243400

Власні доходи на 1-го мешканця територіальної громади: 4451 грн.;

- % власних доходів: 53,60;

- % витрат заробітної плати на утримання апарату у видатках загального фонду: 13.

8. Дорожньо-транспортна інфраструктура, пошта і зв'язок

Територією Рогатинської МТГ проходять 76,4 км автомобільних доріг загального користування державного значення (М-12 Стрий-Тернопіль-Кропивницький-Знам'янка, Н-09 Мукачеве-Львів, Т-14-17 Куровичі-Рогатин), 210

км автомобільних доріг місцевого значення та 440,5 км комунальних доріг (вулиць), а також залізнична колія Тернопіль - Ходорів.

Центр громади м. Рогатин знаходиться на рівновіддаленій відстані від міст Тернопіль (90 км), Львів (72 км), Івано-Франківськ (61 км).

Відстань від адміністративного центру до кожного з населених пунктів в Рогатинській МТГ:

№ п/п	Назва населеного пункту	Відстань, км	Протяжність вулиць, км
1	с. Бабухів	5	1,0
2	с. Васючин	18	7,0
3	с. Вільхова	23	2,2
4	с. Вербилівці	2	7,0
5	с. Залужжя	2	7,5
6	с. Верхня Липиця	21	10,0
7	с. Гоноратівка	22	1,5
8	с. Городиська	25	1,0
9	с. Зеленів	24	3,0
10	с. Лопушня	18	3,0
11	с. Малинівка	25	1,5
12	с. Воронів	9	2,2
13	с. Кривня	14	2,0
14	с. Липівка	12	7,0
15	с. Виспа	18	1,7
16	с. Кам'янка	29	3,4
17	с. Любша	20	2,2
18	с. Мельна	22	6,0
19	с. Воскресинці	17	5,0
20	с. Григорів	22	13,1
21	с. Григорівська Слобода	24	1,0
22	с. Данильче	12	3,0
23	с. Дички	12	17,7
24	с. Яглуш	14	10,7
25	с. Добринів	15	7,0
26	с. Корчунок	22	3,0
27	с. Долиняни	22	17,5
28	с. Жовчів	16	3,8
29	с. Заланів	8	1,0
30	с. Малий Заланів	6	2,0
31	с. Кліщівна	12	7,0
32	с. Княгиничі	12	7,0
33	с. Загір'я	11	8,0
34	с. Конюшки	9	19,2
35	с. Березівка	14	4,8
36	с. Лучинці	8	8,7
37	с. Обельниця	17	5,2
38	с. Нижня Липиця	24	11,0
39	с. Вигода	26	0,5
40	с. Підвиння	5	5,7
41	с. Кутці	2	3,1
42	с. Лісова	7	0,5
43	с. Перенівка	3	1,5
44	с. Підгороддя	4	5,0
45	с. Луковище	5	2,5
46	с. Руда	7	2,5

47	с. Потік	2	2,5
48	с. Залип'я	3	1,5
49	с. Підмихайлівці	20	6,0
50	с. Журів	23	6,2
51	с. Помонята	14	7,0
52	с. Підкамінь	12	8,9
53	с. Дегова	25	5,0
54	с. Приозерне	23	8,0
55	с. Пуків	7	10,0
56	с. Путятинці	6	11,0
57	с. Світанок	28	7,5
58	с. Бойки	28	1,0
59	с. Стефанівка	30	1,0
60	с. Стратин	20	10,5
61	с. Пилипівці	23	1,0
62	с. Погребівка	23	4,5
63	с. Уїзд	18	2,3
64	с. Фрага	16	4,5
65	с. Беньківці	14	3,0
66	с. Підбір'я	16	2,0
67	с. Черче	5	12,0
68	с. Чесники	12	8,5
69	с. Явче	15	12,2
70	с. Йосипівка	11	4,8
71	с. Межигай	14	2,0
72	м.Рогатин		51,4

Послуги пошти та зв'язку

Галузь зв'язку представлена відділенням поштового зв'язку №1 м. Рогатин Івано-Франківської дирекції ПАТ "Укрпошта", АТ Укртелеком (Цех Електрозв'язку №002), які забезпечують доставку населенню періодичних видань, надають поштові послуги і забезпечують телефонним та комунікаційним зв'язком жителів громади. Серед інших операторів поштових послуг в громаді найбільше відділень має ТОВ «Нова пошта», незначну частку займає JUSTIN та DELIVERY.

Громада має 100% покриття державних, обласних телеканалів, мобільний та інтернет - зв'язок.

9. Інфраструктура торгівлі та послуг

Торговельну діяльність у громаді здійснюють 2 ринки (промисловий і продуктовий), 315 закладів торгівлі (продуктові та промислові) та 20 закладів ресторанного господарства (кафе, бари, піцерії, ресторани):

Найменування	Станом на 01.01.2022 року
Торговельних закладів	315
Закладів громадського харчування	20
Ринків, у т.ч.:	2
продовольчі	1
промислові	1

На ринку послуг громади працює 23 підприємства, основним видом діяльності яких є надання послуг:

За типом діяльності	Станом на 01.01.2022 року
Транспортні послуги	3
Ритуальні послуги	2
Пошиття та ремонт одягу	4
Ремонт взуття	3
Ремонт побутової та комп'ютерної техніки	4
Перукарні	7

10. Житлово-комунальна інфраструктура

На території громади працює три підприємства житлово-комунальної сфери.

Послуги з водопостачання та водовідведення в Рогатинській МТГ надає ДП «Рогатин-Водоканал». Вивіз твердих побутових відходів проводиться комунальним підприємством «Будинкоуправління». Надання комунальних послуг щодо прибирання та проведення поточного ремонту тротуарів, доріг, освітлення вулиць та інших комунальних послуг здійснює КП «Благоустрій-Р»:

№з/п	Найменування	Кількість працюючих на 01.01.2022 р.
1	Дочірнє підприємство «Рогатин-Водоканал»	42
2	Комунальне підприємство «Рогатинське будинкоуправління»	30
3	Комунальне підприємство «Благоустрій-Р»	68

З метою спрощення управління майном та ефективного його використання у громаді створено та діє 22 об'єднання співвласників багатоквартирних будинків:

№	Назва ОСББ	Адреса багатоквартирного будинку
1	ТОВАРИСТВО ВЛАСНИКІВ КВАРТИР "НАДІЯ-1" 35065131	ІВАНО-ФРАНКІВСЬКА ОБЛ., М.РОГАТИН, ВУЛ.ШЕВЧЕНКА, БУД. 91
2	ТОВАРИСТВО СПІВВЛАСНИКІВ КВАРТИР В БУДИНКУ №59 ПО ВУЛ.ГАЛИЦЬКІЙ В МІСТІ РОГАТИНІ 35450712	ІВАНО-ФРАНКІВСЬКА ОБЛ., М.РОГАТИН, ВУЛ.ГАЛИЦЬКА, БУД.59
3	ТОВАРИСТВО СПІВВЛАСНИКІВ БУДИНКУ "КОЛІБРИ" 36359274	ІВАНО-ФРАНКІВСЬКА ОБЛ., М.РОГАТИН, ВУЛ.МІЦКЕВИЧА, БУД.8
4	ТОВАРИСТВО СПІВВЛАСНИКІВ БУДИНКУ "ДОБРОБУТ" 36909010	ІВАНО-ФРАНКІВСЬКА ОБЛ., М.РОГАТИН, ВУЛ.ШЕВЧЕНКА, БУД. 91"А"
5	ТОВАРИСТВО ВЛАСНИКІВ КВАРТИР "ЗАТИШОК" 37322507	ІВАНО-ФРАНКІВСЬКА ОБЛ., М.РОГАТИН, ВУЛ.ІВАСЮКА, БУД. 21

6	ТОВАРИСТВО ВЛАСНИКІВ КВАРТИР "ГЕЛІОС" 37322659	ІВАНО-ФРАНКІВСЬКА ОБЛ., М.РОГАТИН, ВУЛ.ІВАСЮКА, БУД. 19"А"
7	ТОВАРИСТВО ВЛАСНИКІВ КВАРТИР БУДИНКУ № 44 ПО ВУЛИЦІ ГАЛИЦЬКІЙ МІСТО РОГАТИН 37684595	ІВАНО-ФРАНКІВСЬКА ОБЛ., М.РОГАТИН, ВУЛ.ГАЛИЦЬКА, БУД. 44
8	ОБ'ЄДНАННЯ СПІВВЛАСНИКІВ БАГАТОКВАРТИРНОГО БУДИНКУ №17-А ПО ВУЛИЦІ ІВАСЮКА "НЕЗАЛЕЖНІСТЬ" 37837884	ІВАНО-ФРАНКІВСЬКА ОБЛ., М.РОГАТИН, ВУЛ.ІВАСЮКА, БУД. 17-А
9	ОБ'ЄДНАННЯ СПІВВЛАСНИКІВ БАГАТОКВАРТИРНОГО БУДИНКУ №19 ПО ВУЛИЦІ ІВАСЮКА "ОРІОН" 38026347	ІВАНО-ФРАНКІВСЬКА ОБЛ., М.РОГАТИН, ВУЛ.ІВАСЮКА, БУД. 19
10	ТОВАРИСТВО ВЛАСНИКІВ КВАРТИР "ПРОМЕТЕЙ" 38026360	ІВАНО-ФРАНКІВСЬКА ОБЛ., М.РОГАТИН, ВУЛ.ГАЛИЦЬКА, БУД. 24
11	ТОВАРИСТВО ВЛАСНИКІВ КВАРТИР "НЕЗАЛЕЖНОСТІ,10" 38074723	ІВАНО-ФРАНКІВСЬКА ОБЛ., М.РОГАТИН, ВУЛ.НЕЗАЛЕЖНОСТІ, БУД. 10
12	ОБ'ЄДНАННЯ СПІВВЛАСНИКІВ БАГАТОКВАРТИРНОГО БУДИНКУ №8 ПО ВУЛИЦІ ГРУШЕВСЬКОГО "ЗОРЯ" 38249753	ІВАНО-ФРАНКІВСЬКА ОБЛ., М.РОГАТИН, ВУЛ.ГРУШЕВСЬКОГО, БУД. 8
13	ТОВАРИСТВО ВЛАСНИКІВ КВАРТИР БУДИНКУ №55 ПО ВУЛИЦІ ШАШКЕВИЧА 38249769	ІВАНО-ФРАНКІВСЬКА ОБЛ., М.РОГАТИН, ВУЛ.ШАШКЕВИЧА, БУД. 55
14	ОБ'ЄДНАННЯ СПІВВЛАСНИКІВ БАГАТОКВАРТИРНОГО БУДИНКУ "ВІКТОРІЯ" МІСТО РОГАТИН ПЛ.РОКСОЛАНИ №30 А 38336201	ІВАНО-ФРАНКІВСЬКА ОБЛ., М.РОГАТИН, ПЛОЩА РОКСОЛАНИ, БУД. 30 А
15	ТОВАРИСТВО ВЛАСНИКІВ КВАРТИР "ЕЛЕГАНТ" 38336222	ІВАНО-ФРАНКІВСЬКА ОБЛ., М.РОГАТИН, ВУЛ.ГАЛИЦЬКА, БУД. 53
16	ТОВАРИСТВО ВЛАСНИКІВ КВАРТИР В БУДИНКУ №1 ПО ВУЛ.ЧОРНОВОЛА 25654211	ІВАНО-ФРАНКІВСЬКА ОБЛ., М.РОГАТИН, ПЛОЩА РОКСОЛАНИ, БУД. 17
17	ОБ'ЄДНАННЯ СПІВВЛАСНИКІВ БАГАТОКВАРТИРНОГО БУДИНКУ "РОДИННА ОСЕЛЯ-Р", 43025180,	ІВАНО-ФРАНКІВСЬКА ОБЛ., М.РОГАТИН, ВУЛ.ДРАГОМАНОВА, БУД. 8 А
18	ОБ'ЄДНАННЯ СПІВВЛАСНИКІВ БАГАТОКВАРТИРНОГО БУДИНКУ "ЗЛАГОДА-119", 43090803,	ІВАНО-ФРАНКІВСЬКА ОБЛ., М.РОГАТИН, ГАЛИЦЬКА, БУД. 119
19	ОБ'ЄДНАННЯ СПІВВЛАСНИКІВ БАГАТОКВАРТИРНОГО БУДИНКУ №109 ПО ВУЛИЦІ ІВАНА ФРАНКА "НАДІЯ" 38249821	ІВАНО-ФРАНКІВСЬКА ОБЛ., С.ЧЕРЧЕ, ВУЛ.ІВАНА ФРАНКА, БУД. 109
20	ОБ'ЄДНАННЯ СПІВВЛАСНИКІВ БАГАТОКВАРТИРНОГО БУДИНКУ "Д.ГАЛИЦЬКОГО, 1А" 42125951	ІВАНО-ФРАНКІВСЬКА ОБЛ., М.РОГАТИН, ВУЛ.ДАНИЛА ГАЛИЦЬКОГО, БУД. 1А
21	ТОВАРИСТВО ВЛАСНИКІВ КВАРТИР БУДИНКІВ 113, 113А ПО ВУЛ.ГАЛИЦЬКІЙ, 25067608	ІВАНО-ФРАНКІВСЬКА ОБЛ., М.РОГАТИН, ВУЛ.ГАЛИЦЬКА, БУД.113, 113А
22	ОБ'ЄДНАННЯ СПІВВЛАСНИКІВ БАГАТОКВАРТИРНОГО БУДИНКУ «ОЗАРКІВ», 40180366	ІВАНО-ФРАНКІВСЬКА ОБЛ., М.РОГАТИН ПЛОЩА РОКСОЛАНИ, БУД. 17

11. Охорона здоров'я

Медична допомога населенню Рогатинської МТГ надається такими закладами охорони здоров'я:

- комунальне некомерційне медичне підприємство «Рогатинська ЦРЛ»;

- комунальне некомерційне підприємство «Рогатинський центр первинної медико-санітарної допомоги».

У структурі КНП «Рогатинський ЦПМ-СД» функціонують 12 амбулаторій загальної практики-сімейної медицини, із них - 11 сільських та 1 міська. Територіально в селах за амбулаторіями закріплено 37 пунктів здоров'я - фельдшерсько-акушерських пунктів.

Найменування	На 01.01.2022 р.			
	Кількість закладів	Ліжок	В них працівників (штатних одиниць)	Форма власності
Заклади охорони здоров'я, в т.ч.:	51	151	438	
-лікарень	1	135	313	комунальна
-центри первинної медичної (медико-санітарної) допомоги	1	-	17	комунальна
-амбулаторій	12	16	86	комунальна
-пункти здоров'я	37	-	22	комунальна
Аптеки:	11	-	-	
	10	-	-	приватна
	1	-	1	комунальна

12. Соціальний захист

З метою надання соціальних послуг на території громади створена та діє комунальна установа «Центр соціальних служб». В складі установи працює 3 відділення :

- відділення соціальної допомоги вдома, яке надає соціальну послугу догляд вдома для осіб похилого віку та осіб з інвалідністю;
- відділення соціальної служби у справах сім'ї та молоді.

Крім того, для забезпечення постійного стороннього догляду та допомоги, надання соціально-побутових, медичних послуг самотнім громадянам похилого віку, інвалідам, функціонує відділення стаціонарного догляду для постійного та тимчасового проживання в с. Данильче.

Найменування	На 01.01.2022 р.		
	Ліжок	В них працівників (штатних одиниць)	Форма власності
КУ «Центр соціальних служб» в т.ч.	-	69	комунальна
- апарат		6	
- відділення соціальної допомоги вдома	-	43	комунальна
- відділення соціальної служби у справах сім'ї та молоді.	-	4	комунальна
-відділення стаціонарного догляду для постійного та тимчасового проживання в с. Данильче.	30	16	комунальна

13. Освіта

У Рогатинській МТГ функціонує 27 закладів загальної середньої освіти, а саме: 11– початкових шкіл, 11 - гімназій, 5 ліцеїв та 12 філій, у яких навчається 3055 учнів. Мережа дошкільної освіти складає 6 закладів (301 вихованець), позашкільної освіти – 2 заклади (680 вихованців).

Найменування	на 01.01.2022				форма власності
	кількість	розрахункова кількість місць	в них:		
			вчителів, вихователів	учнів, дітей	
Заклади загальної середньої освіти	27+12 філій	8373	516	3055	комунальна
Заклади дошкільної освіти	6	297	46	301	комунальна
Позашкільні заклади освіти	2	540	31	680	комунальна
Заклади та об'єкти фізичної культури та спорту	1	100	19	383	комунальна

Крім того, на території громади функціонують КУ «Центр професійного розвитку педагогічних працівників», КУ «Інклюзивно-ресурсний центр», Рогатинський аграрний фаховий коледж, Рогатинська та Черченська спеціальні школи Івано-Франківської обласної ради.

14. Культура та туризм

В Рогатинській МТГ функціонують 65 закладів культури, з них 30 - бібліотек (бібліотек-філіалів), 34 - клубні заклади, дитяча школа мистецтв ім. Бориса Кудрика.

При закладах культури діють 317 гуртків аматорської творчості, до яких залучено понад 3 тисячі учасників. 28 аматорських колективів носять звання «народний», з них 2– звання «вразковий».

	на 01.01.2022		
	кількість	В них працівників (штатних одиниць)	форма власності
Заклади культури, в т.ч.	65	171	
Будинки культури	9	42	комунальна
Клуби	25	38	комунальна
Бібліотеки (бібліотеки-філіали)	30	49	комунальна
Школа мистецтв	1	42	комунальна

Туризм

Рогатинська земля – це край багатих національних традицій, високого рівня культури, патріотизму, батьківщина талановитих і працюючих людей, а також пам'яток сакральної культури та сучасних туристичних атракцій.

У Рогатинській МТГ на обліку перебуває 73 пам'ятки архітектури.

Візитівками Рогатинщини є: церква Святого Духа - одна з найвизначніших пам'яток давньоукраїнської дерев'яної архітектури та монументально-декоративного мистецтва, яка входить до списку Всесвітньої спадщини ЮНЕСКО (Рогатин), церква Різдва Пресвятої Богородиці (Рогатин), костел Святого Миколая та Анни (Рогатин), пам'ятник Роксолані (Рогатин)- одній з найвідоміших і водночас найзагадковіших жінок в українській історії часів пізнього Середньовіччя, церква Архангела Михаїла (Чесники), церква Святого Василя Великого (с. Черче), тощо.

Цікавими для туриста є: історико-краєзнавчий музей "Опілля" (Рогатин), пішохідний музей (Музей-садиба Миколи Угриня-Безгрішного (Рогатин), меморіальний музей «Підпільна штаб-квартира Романа Шухевича» (с. Княгиничі), ботанічна пам'ятка природи Чортова гора (с. Пуків), палацово-парковий комплекс Садиба Рея (с. Приозерне), скала Свята П'ятниця (в прадавніх межах с.Заланів), історичний музей (Заланів).

Туристично-рекреаційні ресурси Рогатинщини представлені лікувальними грязями в селі Черче.

Заклади тимчасового розміщення/проживання (готель, мотель, тощо) на території Рогатинської МТГ:

№ з/п	Назва закладу тимчасового розміщення/проживання	Тип закладу тимчасового розміщення/проживання (готель, мотель, тощо) більше 10 місць	Поштова адреса	Кількість місць	Кількість номерів
1	«Транзит»	готель	м. Рогатин, вул. Стуса, 2	20	8
2	«Оберіг»	мотель	м. Рогатин, вул. Галицька, 1А	25	10
3	«Садиба мрій»	готельно - ресторанний комплекс	с. Конюшки, вул. Галицька, 145	19	9
4	«Еліт-центр»	готель	м. Рогатин, вул. Галицька, 20	30	12
5	«Гранд і Ко»	готель	м. Рогатин, вул. Галицька, 36	10	5
6	«Бельведер»	готель	с. Потік	25	10
7	«Черче»	медично - реабілітаційний центр	с.Черче	30	19

15. Позитивні історії залучення внутрішніх та зовнішніх інвестицій

Для забезпечення супроводу інвестиційної діяльності по Рогатинській МТГ на сьогоднішній день проведений детальний аналіз вільних виробничих площ та земельних ділянок, в результаті визначено з них найбільш перспективні.

Протягом 2021 – 2022 років Рогатинська міська рада визначена переможцем таких інвестиційних проєктів, як:

- «Створення безпечного середовища в Рогатинській ТГ» - проєкт-переможець даного конкурсу (225,0 тис. грн.);
- Встановлення вуличного освітлення з використанням відновлюваних джерел енергії у віддалених селах Рогатинської МТГ (656,0 тис.грн.);
- Покращення культури поведінки з твердими побутовими відходами на території Рогатинської міської територіальної громади (666,7 тис.грн.);
- Краща етнокультурна громада.(200 тис. грн.);

-Програма розвитку ООН «Місцеве соціально-економічне відновлення» («Забезпечення повноцінного освітнього процесу в умовах пандемії у закладах освіти Рогатинської (отримання 30 планшетів для багатодітних сімей); та «Медичний кейс для надання послуг у віддалених селах Рогатинської МТГ» (бюджет 115,7 тис.грн.)- проєкти-переможці - уже реалізовані; затверджені до фінансування ще два проєкти - « Електронна черга ЦНАП» (бюджет 230,6 тис.грн.) та «Мобільний кейс для надання адмінпослуг» (бюджет 108,3 тис.грн.), які будуть реалізовані у 2022 році;

- соціальний проєкт «Розвиток соціальних послуг) на суму 474,6 тис. грн. (Міністерство соціальної політики України визначило 8 територіальних громад, які взяли участь у пілотному проєкті „Розвиток соціальних послуг". Варто зазначити, для участі у пілотному проєкті „Розвиток соціальних послуг”, який реалізується Міністерством соціальної політики України, подали документи понад 70 ТГ держави. Серед них лише дві територіальні громади Івано-Франківської області - Рогатинська та Верховинська увійшли у склад перших його учасників). Ці кошти (474,6 тис. грн.) були спрямовані на забезпечення послугою «Догляд стаціонарний» у с. Данильче;

- проєкт за підтримки УКФ «Доповнення експозиції Рогатинського історико-краєзнавчого музею «Опілля» аудіовізуальними засобами» (загальна сума 128,958 тис. грн.);

Також у 2021 році реалізовано два проєкти конкурсів та програм розвитку місцевого самоврядування 2020 року:

- Створення умов для якісного зберігання продукції бджільництва на території сіл: Фрага, Беньківці, Підбір'я Рогатинської МТГ (загальна сума 335,0 тис.грн.);

- Відновлення і підтримання сприятливого гідрологічного режиму та санітарного стану річки Віслянка в селі Підгороддя Івано – Франківського району, Івано – Франківської області у 2021 році. (загальна сума 300 тис. грн.).

16. Співпраця з міжнародними партнерами

З 2019 року місто Рогатин є учасником глобальної ініціативи Дитячого фонду ООН (ЮНІСЕФ) «Громада, дружня до дітей та молоді».

26 червня 2020 року у м. Києві на Всеукраїнському форумі, організованому представництвом Дитячого фонду ООН (ЮНІСЕФ) в Україні Рогатин отримав статус кандидата у громади, дружні до дітей та молоді.

№ з/п	Дата укладання угоди	Міжнародний партнер
1	02.05.2014 р.	Місто і гміна Крапковіце Опольського воєводства Республіки Польща
2	07.12.2017 р.	Місто Беч Горлицького повіту Малопольського воєводства Республіки Польща
3	15.06.2018 р.	Місто Радлін Водзіславського повіту Сілезького воєводства Республіки Польща

17. Перелік програмних документів з питань соціально-економічного розвитку у відповідних галузях та сферах діяльності:

	Дата і № рішення про прийняття	Термін дії
Довгострокове планування документів стратегії	В процесі розроблення (Стратегічний план розвитку Рогатинської міської територіальної громади на 2022 – 2029 роки)	2022-2029 роки
Галузеві стратегії	Стратегія розвитку освіти Рогатинської міської територіальної громади. Рішення 15 сесії міської ради від 30 вересня 2021 р. № 3135	2021-2027 роки
Перелік програм, які діють в Рогатинській міській територіальній громаді станом на 01.02.2022 р.	Комплексна Програма профілактики злочинності на території Рогатинської територіальної громади на 2021-2025 роки. Рішення 4 сесії міської ради від 24 грудня 2020 р. №226	2021-2025 роки
	Програма соціального захисту та соціальних послуг на території Рогатинської міської громади на 2021-2023 роки. Рішення 4 сесії міської ради від 24 грудня 2020 р. №219	2021-2023 роки
	Програма «Питна вода» на 2021-2025 роки». Рішення 5 сесії міської ради від 28 січня 2021 р. №330	2021-2025 роки
	Програма невідкладних заходів щодо організації надання первинної медико-санітарної допомоги та напрямки розвитку вторинного рівня медичного обслуговування на території громади на 2021-2022 роки. Рішення 6 сесії міської ради від 25 лютого 2021 р. №450	2021-2022 роки
	Програма утримання та збереження майна комунальної власності Рогатинської міської територіальної громади на 2021-2022 роки. Рішення 6 сесії міської ради від 18 березня 2021 р. №702	2021-2022 роки
	Програма природоохоронних заходів з охорони навколишнього природного середовища Рогатинської міської територіальної громади на 2021-2024 роки. Рішення 11 сесії міської ради від 24 червня 2021 р. №1952	2021-2024 роки
	Програма економічного і соціального розвитку Рогатинської міської територіальної громади на 2022 - 2024 роки. Рішення 14 сесії міської ради від 31 серпня 2021 р. №2858	2022-2024 роки
	Комплексна Програма забезпечення пожежної та техногенної безпеки в Рогатинській міській територіальній громаді на період 2022-2025 роки. Рішення 16 сесії міської ради від 28 жовтня 2021 р. №3443	2022-2025 роки
	Програма формування зайнятості населення у Рогатинській міській територіальній громаді на 2022 рік. Рішення 17 сесії міської ради	2022 рік

	від 25 листопада 2021 р. №3540	
	Програма підтримки розвитку комунальної установи «Рогатинський трудовий архів» виконавчого комітету Рогатинської міської ради на 2022 рік. Рішення 17 сесії міської ради від 25 листопада 2021 р. №3541	2022 рік
	Програма розвитку Рогатинського історико-краєзнавчого музею «Опілля» на 2022-2024 роки. Рішення 18 сесії міської ради від 23 грудня 2021 р. №3854	2022-2024 роки
	Програма розвитку та фінансової підтримки житлово-комунального господарства Рогатинської міської територіальної громади на 2022-2025 роки. Рішення 18 сесії міської ради від 23 грудня 2021 р. №3856	2022-2025 роки
	Програма розвитку місцевого самоврядування в Рогатинській міській територіальній громаді на 2022 рік. Рішення 18 сесії міської ради від 23 грудня 2021 р. №3857	2022 рік
	Цільова Програма підтримки заходів мобілізаційної підготовки, мобілізації, призову на строкову військову службу, військову службу за контрактом, територіальної оборони Рогатинської міської територіальної громади на 2022 рік. Рішення 18 сесії міської ради від 23 грудня 2021 р. №3858	2022 рік
	Програма захисту населення і території Рогатинської міської територіальної громади від надзвичайних ситуацій техногенного та природного характеру на 2022-2024 роки. Рішення 18 сесії міської ради від 23 грудня 2021 р. №3859	2022-2024 роки
	Програма розвитку освіти Рогатинської міської територіальної громади на 2022-2025 роки. Рішення 18 сесії міської ради від 23 грудня 2021 р. №3860	2022-2025 роки
	Програма розвитку медичної допомоги на території Рогатинської міської територіальної громади на 2022 рік. Рішення 18 сесії міської ради від 23 грудня 2021 р. №4625	2022 рік
	Програма «Культура Опілля» на 2022-2024 роки. Рішення 18 сесії міської ради від 23 грудня 2021 р. №3862	2022-2024 роки
	Програма забезпечення прав дітей та молоді на території громади на 2022-2025 роки. Рішення 18 сесії міської ради від 23 грудня 2021 р. №3863	2022-2025 роки
	Цільова соціальна програма національно-патріотичного виховання дітей та молоді на 2022 рік. Рішення 18 сесії міської ради від 23 грудня 2021 р. №3864	2022 рік
	Програми розвитку фізичної культури і спорту в Рогатинській міській територіальній громаді на 2022-2024 роки. Рішення 18 сесії міської ради від 23 грудня 2021 р. №3865	2022-2024 роки
	Програма розвитку земельних відносин в Рогатинській міській територіальній громаді на 2022-2025 роки. Рішення 18 сесії міської ради від 23 грудня 2021 р. №3866	2022-2025 роки